



Tourenprogramm 2017

Tagestouren
Mehrtagestouren
Rennradtouren
Feierabendtouren

Für Mitglieder und
Nichtmitglieder



www.adfc-freising.de

Liebe Mitglieder und Radfahrbegeisterte, liebe Leser und Leserinnen,

herzlich willkommen in der Radlsaison 2017. Wir hoffen mit unserem neuen Tourenprogramm wieder viele Mitfahrer/-innen begeistern und motivieren zu können, die



Hans Pemp

schöne Natur in Bayern und darüber hinaus kennen zu lernen und etwas für die eigene Gesundheit und Fitness zu tun.

In unserem umfangreichen Tourenprogramm finden Sie sicher die richtigen Touren für sich. Egal, für welche Tour Sie sich auch entscheiden, im Vordergrund stehen immer der Genuss der Natur und der Landschaft sowie die Freude am Radfahren und nicht die Leistung! Wir möchten an dieser Stelle bereits jetzt unseren Tourenleitern/-innen, die viele attraktive und

interessante Ziele mit Ihnen anfahren wollen, unseren herzlichen Dank für Ihr Engagement aussprechen. Wer sich beim ADFC Kreisverband Freising aktiv einbringen möchte, ist jederzeit willkommen. Auch unser Verein lebt vom Mitmachen. Die gesamte Vorstandschaft wünscht Ihnen allen eine erlebnis- und abwechslungsreiche sowie unfallfreie Radlsaison 2017.

Auf geht's - rauf aufs Radl und los!



Michael Stanglmaier



BÖHM & COLLEGEN

RECHTSANWÄLTE · PATENTANWALT

Rechtsanwalt
Betram Böhm

Rechtsanwältin
Sabine Huber

Patentanwalt
Udo Richter

Rechtsanwalt
J. Graf Esterházy

Untere Hauptstraße 2, 85386 Eching
Tel. 0 89/327 147 13
Fax 0 89/327 147 14
E-Mail: RA.Boehm@t-online.de
www.boehm-collegen.de

Tätigkeitsschwerpunkte:

Ehe- und Familienrecht (z.B. Eheverträge)
Handels- und Gesellschaftsrecht
Patent- und Markenrecht (IP)

Interessenschwerpunkte:

Mediation • Erbrecht • Wirtschaftsrecht • Verkehrsrecht
Mietrecht • Arbeitsrecht • Versicherungsrecht
Gewerblicher Rechtsschutz



Liebe Gäste unseres Hauses, wir bieten Ihnen in unserem Haus großzügige Gasträume sowie einen Biergarten. Unser Lokal ist täglich, außer Montag, von 09:00 Uhr bis 01:00 Uhr geöffnet, Sie können von 11:30 Uhr bis 22:00 Uhr durchgehend die warme Küche nutzen. Wir servieren Ihnen gerne Brotzeiten und Wurstwaren aus hauseigener Herstellung und haben am Haus ausreichend Parkplätze bereit. Unser Haus liegt direkt am S-Bahnhof Neufahrn, das bedeutet für Sie eine direkte Anbindung nach München, Freising und zum Flughafen.

Wir freuen uns, auch Sie bald bei uns begrüßen zu dürfen.

Ihre Familie Maisberger mit Team

Hotel-Gasthof Maisberger, Bahnhofstraße 54 85375 Neufahrn

Tel. 08165 - 99900

Ansprechpartner Im ADFC Kreisverband Freising

Für alle Fragen rund um die Radtouren stehen Ihnen unsere Tourenleiter gerne zur Verfügung. Für alle weitergehenden Fragen kann man sich an folgenden Personenkreis wenden:

Michael Stanglmaier
m.stanglmaier@gmx.de

Vorstandssprecher/Radverkehrspolitik
0151/65653555

Hans Pemp
pempclan@t-online.de

Vorstandssprecher/Tourenkoordination
0176/61644562

Renate König
schee.wiaoiwei@gmail.com

Schriftführerin
0163/1848301

Dirks-Birker Hasse
dirksbirker@gmail.com

Mitgliederbetreuung
0172/8328194

Siegfried Hochhold
sigihochhold@gmail.com

Finanzen
0157/80467925

Fahrradcodierung durch den ADFC Kreisverband Freising



Ein wesentlicher Baustein zum Schutz vor Fahrraddiebstählen ist die Fahrradcodierung. Sie soll durch den Abschreckungseffekt helfen, Fahrraddiebstähle einerseits zu vermeiden und andererseits ein aufgefundenes Fahrrad dem Besitzer zuordnen können. Ebenso erschwert es den Weiterverkauf ohne Eigentumsnachweis. Bei der

Codierung werden Name und Adresse des Eigentümers in verschlüsselter Form zur Markierung genutzt und auf ein Spezialetikett gedruckt, das sich nur sehr schwer und nicht rückstandsfrei vom Fahrradrahmen ablösen lässt. Dieses System ist bundesweit bekannt bei den Polizeidienststellen und kommunalen Behörden.

Die Codierung wird bei unseren diversen Infoständen angeboten.

Termine werden aktuell unter www.adfc-freising.de und per Rundmail bekannt gegeben.

Herbert Baumann

herbert.baumann47@gmail.com

0163/6865298

Das Tourenangebot - für Jede(n) ist etwas dabei

Die Teilnahme an den Feierabendtouren ist generell kostenlos und bedarf keiner Anmeldung. Nichtmitglieder sind herzlich dazu eingeladen.

Feierabendtouren in Freising

Finden von **April bis September jeden Mittwoch um 18:00 Uhr** statt. Treffpunkt ist auf der Plattform vor dem Haupteingang der Freisinger Bank. Gefahren wird unter der Leitung eines Tourenleiters eine Strecke von etwa 20 - 30 km in ca. 2 Stunden rund um Freising. Im Anschluss gemütliches Beisammensein in einer der Freisinger Gaststätten.

Feierabendtouren am Donnerstag in Freising

Genussradeln für alle, **Damen und Herren**, findet von **April bis September** jeweils donnerstags (außer an Feiertagen) statt. Im **April und September starten wir um 17:00 Uhr zu 20 - 30 km**, von Mai bis August jeden **1., 3. und 5. Donnerstag um 17:00 Uhr zu 30 - 40 km** (Einkehr unterwegs), jeden **2. und 4. Donnerstag um 18:00 Uhr zu 20 - 30 km** (Einkehr danach, falls erwünscht). Treffpunkt am Bahnhof Freising gegenüber dem Haupteingang. Aus zwingenden Gründen kann die Tour in einzelnen Fällen von Donnerstag auf Dienstag vorverlegt werden. Änderungen werden rechtzeitig bekannt gegeben. Die Tourenleiterin Renate König (Tel.: 0163/1848301 bzw. 08161/65364 sowie E-Mail: schee.wiaoiwei@gmail.com) freut sich auf Sie.

Feierabendtouren mit dem Rennrad in Freising

finden von **April bis September jeden Mittwoch um 18:00 Uhr** statt (Ausnahme: im April und September schon ab 17:30 Uhr). Treffpunkt bei der Radarstation am Haindlfinger Berg. Tourenleitung durch Hans Pemp (Tel.: 0176/61644562 sowie E-Mail: pempclan@t-online.de). Gefahren werden zwischen 50 und 60 km in etwa 2 Stunden in der erweiterten Umgebung von Freising.

Feierabendtouren in Allershausen

Wollen wir von **Mai bis August jeweils am 1. Montag des Monats um 18:00 Uhr** mit Treffpunkt am Rathaus in Allershausen durchführen. Gefahren wird eine Strecke von etwa 20 - 30 km in ca. 2 Stunden rund um Allershausen. Im Anschluss, auf Wunsch, gemütliches Beisammensein in einer der hiesigen Gaststätten.

Feierabendtouren in Neufahrn

Finden von **April bis September jeden Dienstag um 18:00 Uhr** statt. Treffpunkt ist vor dem VHS-Gebäude am Rathausplatz in Neufahrn. Gefahren wird, unter der Leitung eines Tourenleiters, eine Strecke von etwa 20 - 30 km in ca. 2 Stunden rund um Neufahrn. Im Anschluss gemütliches Beisammensein in einer der ansässigen Gaststätten.

Feierabendtouren in Eching

Finden von **Mitte April bis Mitte September jeden Donnerstag um 18:00 Uhr** statt. Treffpunkt ist am Haupteingang des Bürgerhauses in Eching. Gefahren wird, unter der Leitung eines Tourenleiters, eine Strecke von etwa 20 - 30 km in ca. 2 Stunden rund um Eching. Im Anschluss gemütliches Beisammensein in einer der ansässigen Gaststätten.

Feierabendtouren in Moosburg

Finden von **Mai bis September jeweils am 1. und 3. Mittwoch des Monats um 18:00 Uhr** mit Treffpunkt am St. Kastulus-Münster / Kriegerdenkmal statt. Gefahren wird, unter der Leitung eines Tourenleiters, eine Strecke von etwa 20 - 30 km in ca. 2 Stunden rund um Moosburg. Im Anschluss, auf Wunsch, gemütliches Beisammensein in einer der hiesigen Gaststätten.

Tages- und Halbtagestouren

Finden von **April bis Oktober samstags, sonntags oder auch unter der Woche** statt. Die Touren werden geführt von einem Tourenleiter des ADFC KV Freising. Es werden landschaftlich, geschichtlich oder kulturell, interessante Ziele im Landkreis Freising und den Nachbarlandkreisen angefahren. Für Fahrten ins oberbayerische Voralpengebiet werden Touren mittels Fahrradanhänger bzw. mit der Deutschen Bundesbahn organisiert. Von Nichtmitgliedern erheben wir einen Kostenbeitrag von € 3,00. Detaillierte Beschreibungen dieser Touren, sowie aktuelle Informationen, kurzfristige Änderungen und Ergänzungen, finden Sie auf der Homepage des ADFC KV Freising (www.adfc-freising.de).

W i c h t i g !

Vereinzelte ist eine vorherige Anmeldung erforderlich (siehe Tourenbeschreibung)

Anmeldung zur Mehrtagestour „500 Jahre Luther“ des ADFC

Anmeldung nur in schriftlicher Form (z.B. per E-Mail) beim Tourenleiter. Anmeldeschluss ist der 30. April 2017. Die Anmeldung wird nur wirksam mit der Überweisung der Kautions in Höhe von € 200,00 auf das Konto des ADFC KV Freising.

IBAN: DE18 7005 1003 0014 5857 15

BIC: BYLADEM1FSI / Sparkasse Freising

Für Nichtmitglieder erheben wir zusätzlich einen Unkostenbeitrag in Höhe von € 20,00 um den Vorbereitungsaufwand des Tourenleiters zu würdigen.

Die Kautions wird bei Tourantritt in vollem Umfang zurückerstattet.

Bei Nichterscheinen verfällt diese zugunsten des ADFC KV Freising.

Auch in Starnberg war's recht schnee ...




Ein Tourenprogramm für ALLE

Zu allen Touren sind auch Nichtmitglieder ausdrücklich willkommen!

Ob Genuss-, Fitness- oder Überzeugungsradler, unser reichhaltiges und abwechslungsreiches Tourenprogramm bietet für Jeden etwas. Unsere Touren sollen entspannend und ein positives Erlebnis sein. Dazu gehört Pünktlichkeit am Treffpunkt, ein verkehrssicheres Fahrrad und angemessene, der Witterung angepasste Bekleidung, sowie etwas zum Essen und ausreichend zu Trinken mitzunehmen. Passende Luftpumpe, Flickzeug, Ersatzschlauch und kleines Werkzeugtool sollten Sie ebenfalls dabeihaben.

Zu Ihrem eigenen Schutz empfehlen wir Fahrradhelm und Radhandschuhe zu tragen. Es werden bei den Touren ausreichend Pausen eingelegt, trotzdem erfordern ganztägige Touren eine gewisse Ausdauer, die man sich am besten bei einer unserer vielen attraktiven Feierabendtouren bzw. im privaten Bereich (zum Beispiel mit dem Rad zur Arbeit) aneignen kann.



SCHREIBWAREN GLÜCK LOTTO-TOTO

Bahnhofstr. 31 * 85375 Neufahrn
Tel.: 08165 / 3218 * Fax: ~ / 64387

E-Mail: glueck.lotto@online.de
www.schreibwaren-glueck.de

Öffnungszeiten: Mo. - Fr.: 7:30 - 18:30 / Sa.: 7:45 - 13:00

Schwierigkeitsgrade, konditionelle Anforderungen bei Radtouren

Ob Muskelkraft oder Akku - schätzen Sie Ihre Kondition und Akkukapazität, sowie Ihr Fahrkönnen realistisch ein. Um allen Teilnehmern einen groben Anhaltspunkt bezüglich der Anforderungen zu geben, sind die Touren gemäß ihrer Schwierigkeit in verschiedene Kategorien eingeteilt. Die dazugehörigen Stufen finden Sie bei jeder Tourenbeschreibung:

Leicht	Weitgehend flaches Streckenprofil bis etwa 60 km Länge und reiner Fahrrdauer zwischen 3 und 4 Stunden. Von wenig trainierten Radlern zu bewältigen!
Mittel	Relativ flaches Streckenprofil mit wenigen kurzen Anstrengungen bis etwa 80 km Länge und reiner Fahrzeit von 4 bis 5 Stunden. Etwas Kondition durch Alltagsradeln nötig!
Sportlich	Radtour mit abwechslungsreichem Streckenprofil und/oder mit zügigem Tempo und einer Länge bis etwa 90 - 100 km. Reine Fahrzeit ca. 5 bis 6 Stunden. Kondition und Ausdauer nötig - Vorbereitungstouren sind sehr anzuraten - Akkukapazität beachten!
Anspruchsvoll	Hügeliges Streckenprofil, z. Teil mit längeren Anstiegen und/oder zügigerem Tempo sowie einer Länge von mehr als 100 km. Reine Fahrzeit über 6 Stunden. Gute Kondition und Ausdauer erforderlich, auch für Pedelec-Fahrer - längere Vorbereitungstouren unerlässlich!

Bilder / Videos

Während unserer Touren und Veranstaltungen können Fotos/Videos für die Öffentlichkeitsarbeit erstellt werden, die z.B. in den Print- und/oder Online Medien veröffentlicht werden. Wir sehen grundsätzlich die Erlaubnis zur Veröffentlichung gegeben, es sei denn, wir erhalten von einem Teilnehmer vorab die Mitteilung, dass eine Veröffentlichung nicht erwünscht ist.

Verkehrssicherheit und Disziplin

Die Tourenleiter begrüßen die Gruppe am vereinbarten Treffpunkt und stellen die Tour kurz vor. Die Teilnahme erfolgt auf eigene Verantwortung (weder der ADFC noch die Tourenleiter können im Schadensfall haftbar gemacht werden, außer bei vorsätzlichem oder grob fahrlässigem Handeln). Jeder der mitfährt ist selbst verantwortlich für die Einhaltung der Straßenverkehrsordnung und muss ein zuverlässig funktionierendes, verkehrssicheres Fahrrad mitführen. Falls das Fahrrad nicht den gesetzlichen Bestimmungen zur Verkehrssicherheit entspricht oder Sie als Teilnehmer den Anweisungen, die der Sicherheit der Teilnehmer und dem ordnungsgemäßen Ablauf der Tour dienen, missachten, kann Ihnen der Tourenleiter die Mitfahrt verweigern bzw. Sie von der Tour ausschließen.

Fahren in der Gruppe macht mehr Spaß, erfordert jedoch besondere Aufmerksamkeit und Rücksichtnahme. Fahren Sie defensiv, gefährden Sie weder sich noch andere. Achten Sie auf ausreichenden Sicherheitsabstand und vermeiden Sie plötzliches Anhalten und riskante Überholmanöver. Beachten Sie die Handzeichen die gegeben werden wie Richtungsänderungen, Ausweichen von Hindernissen, Bremsmanöver, etc.! Das Tempo der Tour bestimmt der Tourenleiter und er bleibt stets der Vorderste in der Gruppe und niemand fährt hinter der Schlussperson! Wer die Tour verlässt, meldet sich bitte deutlich ab. All dies dient Ihrer eigenen Sicherheit und der Sicherheit aller Mitfahrer!



Seit 1981
Restaurant
Rama



restaurant-rama.de

RAMA ISMANING

Bahnhofplatz 5
85737 Ismaning
Tel1. 089 / 96 76 90 Tel2.
089 / 961 23 67

RAMA NEUFABRN

Lohweg 25
85375 Neufahrn
Tel1. 08165 / 799 627 Tel2.
08165 / 799 628

Öffnungszeiten:

Täglich geöffnet!
Von 11.30 – 14.30 Uhr
& 17.30 – 23.00 Uhr.

Jetzt ADFC-Mitglied werden!

Mehr als 160.000 Menschen sind schon dabei ...

... und nutzen die Vorteile der ADFC-Mitgliedschaft.

Wir verschaffen Ihnen Gehör: Damit Sie auf Ihren täglichen Wegen und im Urlaub gut ans Ziel kommen, leisten wir Lobbyarbeit für das Rad.

Die Mitgliedschaft beim ADFC lohnt sich!

ADFC-Mitglieder unterstützen mit ihrem Beitrag unsere Lobbyarbeit für das Fahrrad - damit das Radfahren im Alltag und auf Reisen noch sicherer und komfortabler wird. Dafür arbeiten wir tagtäglich auf Bundes-, Landes- und kommunaler Ebene. Darüber hinaus genießen ADFC-Mitglieder viele Vorteile bei unseren Partnerfirmen, mit denen sie bares Geld sparen können. Informieren Sie sich hier über unser Vorteilsprogramm.

Als Mitglied bekommen Sie exklusiv das ADFC-Magazin Radwelt und den Radurlaubsplaner „Deutschland per Rad entdecken“ kostenlos in den Briefkasten.

Für Mitglieder, die zu Fuß oder per Rad im Verkehr unterwegs sind, tritt unsere Haftpflicht- und Rechtsschutzversicherung ein, ebenfalls beim Fahrradtransport in öffentlichen Verkehrsmitteln. Mit dabei: Rechtsberatung für Mitglieder. Seit 2016 gibt es exklusiv für Mitglieder die ADFC-Pannenhilfe. Ihre 24-Stunden-Hotline hilft bei Pannen weiter.

Als ADFC-Mitglied erhalten Sie vergünstigte Konditionen bei Kooperationspartnern wie Ökostromanbietern, Autovermietern, Fahrradverleihsystemen und Versicherungen.

Ermäßigungen von Gebühren bei vielen ADFC-Veranstaltungen und -Produkten für Mitglieder



Die ADFC-Pannenhilfe ist ein exklusiver Service für ADFC-Mitglieder und seit dem 1. Januar 2016 im Beitrag enthalten. Sie bekommen bei Pannen oder Unfällen im Alltag, in der Freizeit und auf Reisen schnell und unkompliziert Hilfe. Egal, ob die nächste Werkstatt, die mobile Pannenhilfe oder ein Abschleppdienst benötigt wird: die 24-Stunden-Hotline (0221/82779422) hilft Ihnen weiter (Mitgliedsnummer bereithalten).

Der Jahresbeitrag beträgt für Einzelpersonen 56 Euro und für Familien und Haushalte 68 Euro pro Jahr. Jugendliche zahlen nur 16 Euro und junge Erwachsene unter 27 Jahren nur 33 Euro. Oder möchten Sie erst einmal beim ADFC „reinschnuppern“? Für nur 19,50 Euro Jahresbeitrag können Sie die Mitgliedschaft für ein Jahr testen.

Weitere Informationen sowie Beitrittsformulare auf
www.adfc-bayern.de oder **www.adfc.de**
bzw. auf unserer Homepage **www.adfc-freising.de**



Fitness World Number 1

**Hier trainieren
die Erfolgreichen.**

**Das größte und modernste
Fitness-Studio im Landkreis.
2x in Freising**



JETZT 30 TAGE TESTEN!
Mit Zufriedenheitsgarantie.



Tel.: 0 81 61 - 87 21 00

**In Lerchenfeld: Kepserstr. 37
Im Stein-Center: Weinmiller-Str. 5**

www.fitnessworld-number1.de

Samstag, 04. März 2017

Reparaturkurs für Fahrräder aller Art

Leitung: Herr Ruhland und Team

Dauer: 14:00 Uhr - 16:00 Uhr

Treffpunkt: Radl Ruhland, Vöttinger Str. 17, 85354 Freising

Herzliche Einladung an **alle** interessierten Radfahrer (Mitglieder des ADFC KV Freising **und** Nichtmitglieder) zum alljährlichen kostenlosen Fahrradreparaturkurs bei Radl Ruhland für Fahrräder aller Art.

Lichtanlage defekt? Bremsen nicht richtig eingestellt? Schlauch flicken/wechseln?

Das Team um Herrn Ruhland nimmt sich gerne Zeit für Sie und hat für individuelle Fragen offene Ohren. Teilnahme selbstverständlich kostenlos! Viel Spaß!

Sonntag, 02. April 2017

Geh ma's o! - Auf geht's!

Tourenleitung: Renate König  0163/1848301  08161/65364  schee.wiaoawei@gmail.com

Dauer: 12:00 Uhr - 18:00 Uhr

Treffpunkt: Bhf Freising gegenüber Haupteingang

Strecke/Anspruch: 60 km / mittel

Wege: Verkehrsarme Nebenstraßen, Radwege, Schotterwege

Einkehr: Café Waldeck in Ismaning

Tourenverlauf: Freising - Neufahrn - Garching - Ismaning - Hallbergmoos - Freising

Auf flachen Wegen wollen wir die Saison beginnen und uns mit leckerem Kuchen und gutem Kaffee belohnen. Zustiegsmöglichkeit in Neufahrn um 13:00 Uhr am VHS-Pavillon. Bitte bei zweifelhaftem Wetter oder eventueller Verspätung der Gruppe den Tourenleiter unter 0163/1848301 anrufen.



FRANZISCUS
A P O T H E K E



Bahnhofstraße 55B, 85375 Neufahrn bei Freising - Tel. 08165 67267

Schwerpunkte

- Diabetes-Schwerpunktapotheke
- Homöopathische Hausapotheke
- Pari Service Apotheke
- Reiseapotheke
- Haus- und Reiseapotheke

Ihr erfahrener und kompetenter Partner
in allen Fragen rund um Ihre Gesundheit!

»» **WIR** zahlen
0€ fürs Girokonto.«



Gemeinsam mehr als eine Bank

SpardaGiro:

Das kostenlose Girokonto mit Mobile Banking App.

Lohn-/Gehalts-/Rentenkonto für Mitglieder bei Erwerb von 52,- Euro Genossenschaftsanteil mit attraktiver Dividende.



Gebühren
Aufwand
Komma nix
wechseln!

Obere Hauptstraße 14 · 85354 Freising
Geschäftsstellen in München (22x)
und Oberbayern (26x)
SpardaService-Telefon: 089 55142-400




Sparda-Bank

www.sparda-m.de

Samstag, 08. April 2017

Tour mit Radlanhänger (Anmeldepflicht)

Zwischen Wasserburg und Rosenheim

Tourenleitung: Dirks-Birker Hasse  0172/8328194  08165/5099903  dirksbirker@gmail.com

Dauer: 08:00 Uhr - 19:00 Uhr	Treffpunkt: VHS Neufahrn
Strecke/Anspruch: 60 km / mittel	Wege: Verkehrsarme Nebenstraßen, Radwege, Schotterwege

Einkehr: Wirt von Amerang

Tourenverlauf: Frauenneuharting - Eding - Wasserburg - Eiselfing - Amerang - Griesstätt - Rott am Inn - Tegemau - Frauenneuharting

In Neufahrn beladen wir den Autoanhänger und fahren in Richtung Inn. Nachdem wir Frauenneuharting erreicht haben, wird abgeladen und jetzt geht es über Wasserburg nach Amerang. Hier werden wir rasten und uns in der uralten Gaststätte stärken. Anschließend geht es wieder über den Inn nach Rott am Inn, hier werden wir an der Gruft von Franz-Josef vorbeischaun und im Café Visavis eine Pause machen, bevor wir wieder zum Ausgangspunkt zurück radeln.

Ostermontag, 17. April 2017

Zum Karlsfelder See und drum herum

Tourenleitung: Renate König  0163/1848301  08161/65364  schee.wiaoiei@gmail.com

Dauer: 09:00 Uhr - 18:30 Uhr	Treffpunkt: Bhf Freising gegenüber Haupteingang
Strecke/Anspruch: 90 km / sportlich	Wege: Verkehrsarme Nebenstraßen, Radwege, Schotterwege

Einkehr: Mittagspause: Seegarten am Karlsfelder See - Kaffeepause: Hausler Hof

Tourenverlauf: Freising - Neufahrner Mülseen - Inhausermoos - Karlsfelder See - Lustheim - Hallbergmoos - Freising

Wir werden vorbei an den Neufahrner Mülseen zum Karlsfelder See radeln. Dort werden wir im Seegarten unser Mittagsmahl einnehmen. Nach einer Runde um den See herum fahren wir durch die Heidelandschaft zum Hausler Hof, wo wir eine Kaffee- oder Bierpause einlegen werden. Danach treten wir über Hallbergmoos den Heimweg an. Streckenprofil meist flach, jedoch relativ viele Schotterwege. Zustiegsmöglichkeit an den Neufahrner Mülseen beim Mooswirt um 09:50 Uhr. Bitte bei zweifelhaftem Wetter oder eventueller Verspätung der Gruppe die Tourenleiterin unter 0163/1848301 anrufen.

Wir bringen Farbe ins Haus

Karlheinz Sailer

Meisterbetrieb

Wir bieten:

- *Kreative Raum- und Wohngestaltung*
- *Wasserschädenbehebung • Spachteltechniken*
- *Verlegung von Fertigparkett, Laminat*
- *Teppichverlegung und Reinigung*
- *Fassadenarbeiten • Gerüstaufbau und Verleih*
- *Wärmedämmung für Innen und Aussen*

Sailer Malereibetrieb GmbH
Ringweg 9 · 85375 Neufahrn
Tel. 0 81 65/97 38 24 · Fax 0 81 65/97 38 25
Heinz@sailermalerbetrieb.de



BOCK**DIE BADGESTALTER****KOMPLETT MEIN BAD**

Alfred Bock GmbH, Bahnhofstraße 26, 85375 Neufahrn, Tel.: 08165 6479 0
www.ich-hab-bock.de, www.bock-die-badgestalter.de

Sonntag, 23. April 2017

200 Jahre Fahrrad - Historische Räder Bruckbergerau

Tourenleitung: Renate König 0163/1848301 08161/65364 schee.wiaoiwei@gmail.com

Dauer: 09:00 Uhr - 19:00 Uhr	Treffpunkt: Bhf Freising gegenüber Haupteingang
Strecke/Anspruch: 80 km / mittel	Wege: Verkehrsarme Nebenstraßen, Radwege, Schotterwege

Einkehr: Biergarten Ellermühle

Tourenverlauf: Freising - Ampertal - Moosburg - Edlkofen - Bruckbergerau - Ellermühle - Volkmannsdorferau - Moosburg - Niederhummel - Isarradweg - Freising

Vor 200 Jahren wurde das Fahrrad erfunden. Aus diesem Anlass wollen wir die historischen Räder in Bruckbergerau besuchen. Wir werden die wunderschönen alten Räder, wahre Prunkstücke, in ihrer außerordentlichen Vielfalt bewundern. Die Mutigen unter uns können mit einigen dieser Räder, auch Hochräder, nach einer Einweisung die ca. 5 km zur Ellermühle radeln, einkehren und dann wieder zurückfahren. Sie sollten festes Schuhwerk ohne Schnürsenkel und keine Jeans tragen. Ideal wären Radlerhosen oder Leggings. Die Schnürsenkel könnten wir auch mit einem Tape Band festkleben. Es wird uns allen pauschal € 60,00 kosten, die wir uns gerecht teilen werden. In Moosburg könnten wir noch in einem Café einkehren, bevor wir nach Freising zurückkehren. Zustiegsmöglichkeit in Moosburg am Haupteingang des St. Kastulus-Münster um ca. 10:30 Uhr. Bitte bei zweifelhaftem Wetter oder eventueller Verspätung der Gruppe die Tourenleiterin unter 0163/1848301 anrufen.

Dienstag, 02. Mai 2017

Landshuter Frühjahrsdult

Tourenleitung: Renate König  0163/1848301  08161/65364  schee.wiaoiwei@gmail.com

Dauer: 09:00 Uhr - 18:00 Uhr	Treffpunkt: Bhf Freising gegenüber Haupteingang
Strecke/Anspruch: 95 km / sportlich	Wege: Verkehrsarme Nebenstraßen, Schotterwege




Einkehr: Dult in Landshut

Tourenverlauf: Freising - Ampertal - Moosburg - Volkmannsdorf - Müncherau - Landshut - Viecht - Moosburg - Niederhummel - Freising

Wir radeln durchs beschauliche Ampertal nach Moosburg und weiter über Edlkofen und Müncherau nach Landshut. Dort können wir uns bei hoffentlich schönem Wetter eine Maß und eine Brotzeit gönnen. Danach treten wir über Weixerau die Heimreise an. In Moosburg könnten wir noch, falls gewünscht, in einem Café einkehren, bevor wir über Grünseiboldsdorf und Marzling nach Freising zurückkehren. Zustiegsmöglichkeit in Moosburg am Haupteingang des St. Kastulus-Münster um ca. 10:30 Uhr. Bitte bei zweifelhaftem Wetter oder eventueller Verspätung der Gruppe die Tourenleiterin unter 0163/1848301 anrufen.

Samstag, 06. Mai 2017

Frühlingstour nach Petershausen

Tourenleitung: Gisela Weigl  0170/2998443  08161/63859  g-weigl@t-online.de

Dauer: 13:00 Uhr - 17:30 Uhr	Treffpunkt: Bhf Freising gegenüber Haupteingang
Strecke/Anspruch: 50 km / leicht	Wege: Verkehrsarme Nebenstraßen

Einkehr: Café Kloiber in Petershausen

Tourenverlauf: Freising - Sünzhausen - Kammerberg - Giebing - Asbach - Petershausen - Kolbach - Zinklmltach - Sünzhausen - Freising

Frühlingsfahrt ins idyllische Glontal. Vielleicht können wir schon im Freien sitzen und die Kuchen-Spezialitäten im Café Kloiber genießen.



BIKE & CO

Ihr Fachhändler für E-Bikes:

**E-MTB
E-City
E-Trekking**

**JETZT TESTEN!
25 €/Tag***

* Die 25 Euro werden beim Kauf eines neuen E-Bikes verrechnet

Fahrräder Röckemann

seit 1982

Grünecker Str. 2a · 85375 Neufahrn
Tel: 08165-71 48 · info@roeckemann.de



Sonntag, 07. Mai 2017

Start in den Holledauer Frühling

Tourenleitung: Rolf Schödel  0151/54968964  08161/547482  rolf.schoedel@hswt.de

Dauer: 10:00 Uhr - 16:00 Uhr	Treffpunkt: Bhf Freising gegenüber Haupteingang
Strecke/Anspruch: 65 km / mittel	Wege: Nebenstraßen und Radwege, kurze Schotterpassagen

Einkehr: Schloßbräukeller in Au

Tourenverlauf: Freising - Wippenhausen - Helfenbrunn - Sünzhausen - Hemhausen - Sillertshausen - Au - Nandlstadt - Attenkirchen - Zolling - Itzling - Freising

Auf geht's zum Wadl - Ausschütteln in die frühlinghafte Holledau. Vorbei sind die faulen Zeiten, wo es wettertechnisch nur zu kurzen, flachen Radausflügen rund um Freising gelangt hat. Wir radeln also: rauf nach Wippenhausen, rauf nach Sünzhausen, noch mal kurz rauf in Richtung Sillertshausen, dann wieder: rauf nach Nandlstadt und das Sahnehäubchen am Schluss: rauf nach Itzling! Damit wir dabei am Ende nicht am Himmel anstoßen, muss es natürlich zwischendrin auch mal runtergehen: schöne lange Roll-Passagen runden das Rad-Erlebnis an diesem Tag ab. Zwischendrin hoffen wir auf die Gastronomie im Schloßbräukeller in Au, dessen Wirt bei Redaktionsschluss leider aufgegeben hat und dessen würdigen (!) Nachfolger wir natürlich sehnlichst erwarten. Und am Ende in Freising können wir feststellen: gut trainiert haben wir heute für die kommenden radlerischen Herausforderungen!

Mit Leichtigkeit auf Tour!

- Radlhose
- Radtrikot
- Radlsocken
- Armlinge
- Handschuhe
- Radlweste
- Regenjacke
- Rainlegs
- Outdoorhose
- Poloshirt
- T-Shirt
- Fleecejacke
- Thermojacke
- Funktionssocken
- Unterhosen
- Unterhemd
- Kulturbeutel
- Handtuch
- Basecap
- Erste-Hilfe Set

**10% Rabatt für
ADFC-Mitglieder**

**Und das alles
ist 4,3 kg leicht!**

**Wir garantieren Qualität, Funktion und Wohlbefinden
Auf Ihren Besuch freut sich das pro-function-Team**





**Am Mühlgraben 1
85435 Erding**

**Tel.: 0 81 22 / 22 76 555
www.pro-function.com**

Donnerstag, 11. Mai 2017

Thermenroute Erding

Tourenleitung: **Sepp Lettner**  0176/34521739  slettner1@icloud.com

Dauer: 10:00 Uhr - 16.00 Uhr	Treffpunkt: VHS Neufahrn
Strecke/Anspruch: 60 km / leicht	Wege: Verkehrsarme Nebenstraßen, Schotterwege

Einkehr: Erdinger Weissbräu

Tourenverlauf: Neufahrn - Dietersheim - Moosinning - Itzling - Erding - Notzing - Flughafen - Hallbergmoos - Neufahrn

Eine abwechslungsreiche Rundtour durch das Zengermoos mit Integration der Erdinger Thermenroute.

Samstag, 13. Mai 2017

Radfahrersegnung

Beginn: 15:30 Uhr	Treffpunkt: Marienplatz Freising
--------------------------	---

Mitwirkende: Pfarrerin Frau Dorothee Löser

Pfarrer Herr Peter Lederer

Oberbürgermeister Herr Tobias Eschenbacher

Organisation: Vorstandschaft und Tourenleiter/-innen des ADFC Kreisverband Freising

Herzlich willkommen zur schon traditionellen, alljährlich stattfindenden Radfahrersegnung am Marienplatz in Freising. Wir freuen uns schon jetzt auf Ihr zahlreiches Erscheinen - Anfahrt zum Marienplatz für Jeden individuell. **Der Weg ist das Ziel** - so war das Motto unserer beiden Geistlichen, welches sie den zahlreich erschienenen Radfahrern für 2016 ans Herz gelegt haben. Alle weiteren Informationen erfolgen über die Presse, Email und Homepage des ADFC-Kreisverbandes Freising (www.adfc-freising.de)



MEISTERBETRIEB SEIT 1932


**GIANT
TREK
DIAMANT
HERCULES
KOGA**

BEKLEIDUNG

**Freising, Fabrikstraße 1
Telefon (0 81 61) 9 16 82
Di.-Fr. 8-12, 13-18 Uhr, Sa. 8-13 Uhr
Montag geschlossen**

**zweirad
HÜBSCH
Freising**

P Kundenparkplatz





Hotel Gumberger Gasthof GmbH · Echinger Straße 1 · 85375 Neufahrn

Telefon (0 81 65) 94 80 · Telefax (0 81 65) 94 84 99

E-mail: info@familie-gumberger.de · Homepage: www.familie-gumberger.de

Donnerstag, 18. Mai 2017

Hügel auf und ab, eine Landtour mit viel Genuss

Tourenleitung: Sepp Lettner  0176/34521739  slettner1@icloud.com

Dauer: 10:00 Uhr - 18.00 Uhr	Treffpunkt: VHS Neufahrn
Strecke/Anspruch: 75 km / mittel	Wege: Verkehrsarme Nebenstraßen, Schotterwege, Waldwege



Einkehr: Maria Brunn oder Klosterwirt in Schönbrunn

Tourenverlauf: Neufahrn - Garching - Oberschleißheim - Ottershausen - Ampermoching - Schönbrunn - Vierkirchen - Hohenbercha - Hetzenhausen - Neufahrn

Eine Anschluss-Tour zum Radlring München. Im nördlichen Hügelland braucht der Radler etwas Kondition, wird aber belohnt mit zauberhaften Ausblicken.

Samstag, 20. Mai 2017

Kaffeefahrt nach Landshut

Tourenleitung: Dörte Dähn  0170/8164595  doerte.daehn@gmx.de

Dauer: 13:00 Uhr - 17:30 Uhr	Treffpunkt: Kriegerdenkmal auf dem Plan in Moosburg
Strecke/Anspruch: 40 km / leicht	Wege: Verkehrsarme Nebenstraßen, Radwege, Schotterwege

Einkehr: Café in Landshuter Altstadt

Tourenverlauf: Moosburg - Isarradweg nach Landshut - Viecht - Weixerau - Aich - Moosburg

Wir fahren an der Isar entlang bis nach Landshut. In der Altstadt geben wir uns in einem Café den süßen Versuchungen hin. Gut gestärkt, geht es über Viecht, Weixerau und Aich nach Moosburg zurück.

Harald Tröndle Malerfachbetrieb



Meisterbetrieb
der Maler- und
Lackiererinnung






Brucker Straße 7
82223 Eichenau
Tel. 08141/666 216-0
Fax 08141/666 216-16
info@malerei-troendle.de
www.malerei-troendle.de

Malerarbeiten
Tapezierarbeiten
Lackierarbeiten
Beschriftungen
Fassadengestaltung
Teppichverlegung
Raumgestaltung

Sonntag, 21. Mai 2017

Auf geht's zum "Albiganer" Markt

Tourenleitung: Franz Nagl  0175/1910999  08161/84045  f-x.nagl@gmx.de

Dauer: 10:00 Uhr - 16:00 Uhr	Treffpunkt: Bhf Freising gegenüber Haupteingang
Strecke/Anspruch: 60 km / mittel	Wege: verkehrsarme Nebenstraßen, Schotterwege, Radwege

Einkehr: St. Alban, Bierzelt

Tourenverlauf: Freising - Hangenham - Niederhummel - Moosburg - Mauern - Hörgertshausen - St.Alban - Nandlstadt - Attenkirchen - Zolling - Haindlfing - Freising

Möchte wohl der Holledauer sein, der sich nicht fänd an "Albiganer" ein, - dieser alte Spruch bezieht sich auf den "Albiganer" einen jahrhunderte alten Bauernmarkt in St. Alban bei Hörgertshausen. Schon im Jahr 1684 wurde er als alteingesessener Brauch urkundlich erwähnt. Er findet immer am Sonntag vor Christi Himmelfahrt statt. Der Markt hat nicht mehr die gleiche Bedeutung wie früher, aber die Dorfgemeinschaft pflegt die Tradition und feiert ihn jedes Jahr mit Buden, Bierzelt mit Musik (bei schönem Wetter Biergarten). Die ungewöhnlich große gotische Kirche war früher Anziehungspunkt vieler Wallfahrten aus der ganzen Holledau.

Zustiegsmöglichkeit in Moosburg um ca. 11:15 Uhr.



Ab sofort jeden Mittwoch:

Hauptuntersuchung inkl. Teiluntersuchung Abgas bei
uns in der Kirchstraße 1, Allershausen

durch unseren



Auspuff • Bremsen • Ölwechsel • Reifen • Felgen • Klimaservice
Stoßdämpfer • Glas • Zahnriemen • TÜV / AU • Inspektionen • Zubehör

Kirchstraße 1 • 85391 Allershausen • Tel. 08166 8281 • Fax 08166 995288
info@scharrer-autoservice.de • www.scharrer-autoservice.de

Unsere Rennradgruppe unterwegs ...



Sonntag, 21. Mai 2017

Mit dem Rad zur Arbeit - Begleittour mit der AOK Freising

Tourenleitung: Hans Pemp ☎ 0176/61644562 ☎ 08166/998716 ✉ pempplan@t-online.de

Dauer: 10:00 Uhr - 16:00 Uhr	Treffpunkt: Plattform vor dem Haupteingang der Freisinger Bank
Strecke/Anspruch: 55 km / leicht	Wege:

Einkehr: Gasthaus Zur Länd in Moosburg

Tourenverlauf: Freising - Marzling - Hangenham - Oberhummel - Zustorf - Langenpreising - Moosburg - Grünselboldsdorf - Oberhummel - Freising

Die Aktion "Mit dem Rad zur Arbeit" ist ja schon seit drei Wochen am Laufen und wir hoffen natürlich, dass sich wieder viele entschlossen haben, ihren täglichen Weg zur Arbeit und zurück mit dem Zweirad zurückzulegen. Das macht auf jeden Fall mehr Spaß, als sich mit dem PKW in teils endlosen Staus mühsam bis ans Ziel voranzukämpfen und: gesund ist es obendrein! Denn durch die Bewegung an der frischen Luft wird der Kreislauf angeregt, die Anfälligkeit für Erkältungen gesenkt und ganz allgemein fühlt man sich fitter und leistungsfähiger. Um alle Teilnehmer bei der Stange zu halten und möglichst noch weiter dazuzugewinnen, bietet der ADFC KV Freising als Partner der AOK eine familiengerechte Tagestour nach Moosburg an. Die Strecke ist weitgehend flach - nur hinter Marzling müssen die Mitradler mal kurz "nei in die Bedoohle", um die Steigung nach Hangenham hinauf zu bewältigen. Ab da rollt es dann aber fast von selbst ein Stück weit durchs Erdinger Moos und dann hinein in unsere Nachbarstadt Moosburg. Nach der Mittagspause wollen wir noch einen Blick ins St. Kastulus-Münster werfen, wo mit dem Leinfelder-Altar ein Kleinod gotischer Holzschnitzkunst zu bewundern ist. Abschließend folgen wir dann einfach dem Isar-Radweg zurück ins heimatische Freising. Und dann gilt es noch, seine Radfahrten zur Arbeit bis zum Ende der Aktion "Mit dem Rad zur Arbeit" brav zu absolvieren; lohnen tut sich das auf jeden Fall, denn es winken in der Abschlussverlosung tolle Preise rund ums Fahrrad.



AOK
Die Gesundheitskasse

**Mit dem Rad
zur Arbeit**

Eine Initiative von
ADFC und AOK



Fahrt aufnehmen & gewinnen!

Los geht's! Nutzen Sie zwischen dem 1. Mai und dem 31. August an mindestens 20 Tagen Fahrrad oder E-Bike für den Arbeitsweg und gewinnen Sie attraktive Preise.
www.mit-dem-rad-zur-arbeit.de

Die Mitmachaktion wird gefördert von der
vbw – Vereinigung der Bayerischen Wirtschaft e. V.

vbw

Dienstag, 23. Mai 2017

Nur mit Anmeldung

An vier Flüssen nach Bayrischzell

Tourenleitung: Franz Wieser ☎ 0178/9042067 ☎ 08161/92930 📧 franz-wieser@gmx.de

Dauer: 08:40 Uhr - 20:00 Uhr	Treffpunkt: Freising Bhf gegenüber Haupteingang
Strecke/Anspruch: 75 km / sportlich	Wege: Radwege, Nebenstraßen, wenig Schotterwege

Einkehr: Mittagspause: Bräuwirt Miesbach - Kaffeepause: Café Huber Bayrischzell

Tourenverlauf: Zug bis Baldham S1 und S4 - Möschenfeld - Siegertsbrunn - Faistenhaar - Hohendilching - Mangfall - Schlierach - Schliersee - Aurach - Leitzach - Bayrischzell - Zug zurück nach Freising

Die Tour führt durch den wunderschönen Marktplatz der Stadt Miesbach und am Schliersee vorbei.

S-Bahn/Bahnkarten besorgt der Tourenleiter, Radticket jeder selbst.

Gerne können Sie Weinachtsanserl
(24., 25. und 26. 12. mittags) zum Mitnehmen
vorstellen.

... Griaßdi - das ist ein Wirtsbaus.
Für Denker und Schaffer,
für Geschäftemacher und Gemütliche,
für Lenker und Träumer,
für Schlemmer und Schorletrinker,
für Leise und Kracherte.
Griaßdi im WEISSBRÄU HUBER!
Herzlichst, Reinhard und Christine Wagner und Mitarbeiter

Wirtshaus
WEISSBRÄU HUBER
Freisinger Gastlichkeit seit 1860
General-von-Nagel-Str. 5 · 85354 Freising
Telefon: 08161 548686 · wagner@huberweisse.de · www.huberweisse.de

Sonntag, 28. Mai 2017

Zum "Schusteranger" in Thal

Tourenleitung: Renate König ☎ 0163/1848301 ☎ 08161/65364 📧 schee.wiaoieiwei@gmail.com

Dauer: 08.30 Uhr - 19.00 Uhr	Treffpunkt: VHS Neufahrn
Strecke/Anspruch: 85 km / sportlich	Wege: Verkehrsarme Nebenstraßen, Radwege, Schotterwege


Einkehr: Mittagspause: Landgasthof Lintsche in Zustorf - Kaffeepause: Café Härtl in Wartenberg

Tourenverlauf: Neufahrn - Freising - Gaden - Zustorf - Weipersdorf - Thal - Wartenberg - Berglern - Badensee Stoibermühle - Attaching - Neufahrn

Ein kleines Heimatmuseum auf dem Schusteranger in Thal erwartet uns. Wir werden von Neufahrn über Freising und Gaden nach Zustorf radeln. Nach unserer Mittagseinkehr fahren wir weiter nach Langenpreising und Thal, wo wir durch das kleine Museum geführt werden, Eintritt mit Führung: € 2,50 pro Person. Nach einer Stärkung im Café Härtl in Wartenberg fahren wir über Berglern und dem Badensee Stoibermühle nach Neufahrn zurück. Streckenprofil ist zwischen Langenpreising und Wartenberg hügelig, ansonsten flach. Zustiegsmöglichkeit am Bahnhofsvorplatz in Freising um 09:30 Uhr. Bitte bei zweifelhaftem Wetter oder eventueller Verspätung der Gruppe die Tourenleiterin unter 0163/1848301 anrufen.

ROCKDOG

Bicycles



**MOUNTAIN
BIKES
&
FRAMES**



**DIRT
BIKES
&
FRAMES**



**FIXI
BIKES
&
FRAMES**




**OFF-/ ROAD
BIKES
&
FRAMES**





www.rockdog.org
info@rock-dog.de



**DESIGNED
&
ASSEMBLED
in
NewDriveCity**

Termin	Tour	km	Anspruch	Tourenleiter
04.03.2017	Radl-Reparaturkurs bei Radl Ruhland			
02.04.2017	Geh ma's o! Auf geht's	60	leicht	Renate König
08.04.2017	Zwischen Wasserburg und Rosenheim	60	mittel	Dirks-Birker Hasse
17.04.2017	Zum Karlsfelder See und drum herum	90	sportlich	Renate König
23.04.2017	200 Jahre Fahrrad - Historische Räder Bruckbergerau	80	mittel	Renate König
02.05.2017	Landshuter Frühjahrsdult	95	sportlich	Renate König
06.05.2017	Frühlingstour nach Petershausen	50	leicht	Gisela Weigl
07.05.2017	Start in den Holledauer Frühling	65	mittel	Rolf Schödel
11.05.2017	Thermenroute Erding	60	leicht	Sepp Lettner
13.05.2017	Radfahrersegnung in Freising, Marienplatz			
18.05.2017	Hügel auf und ab - eine Landtour mit viel Genuss	75	mittel	Sepp Lettner
20.05.2017	Kaffeefahrt nach Landshut	40	leicht	Dörte Dähn
21.05.2017	Auf geht's zum „Albiganer Markt“	60	mittel	Franz Nagl
21.05.2017	Begleittour AOK - Mit dem Rad zur Arbeit	55	leicht	Hans Pemp
23.05.2017	An vier Flüssen nach Bayrischzell	75	sportlich	Franz Wieser
28.05.2017	Zum „Schusteranger“ in Thal	85	sportlich	Renate König
03.06.2017	Auf den Kalvarienberg von Bad Tölz	70	sportlich	Hans Moll
04.06.2017	Orchideenausstellung im Botanischen Garten	93	sportlich	Hans Pemp
05.06.2017	Holledauer Hütte in Förbach	80	sportlich	Wick Scharrer
09.06.2017	Zum Vilserwirt nach Altfraunhofen	80	sportlich	Gisela Weigl
11.06.2017	Zur Haselnussplantage im Erdinger Land	55	mittel	Herbert Baumann
11.06.2017	Hopfen und Radln stärkt Sinne und Wadln	105	anspruchsvoll	Rolf Schödel
18.06.2017	Auftakttour Stadtradeln Neufahrn/Freising			
24.06.2017	Rund um Rotwand und Spitzingsee	43	sportlich	Sigi Hochhold
29.06.2017	Ins Tölzer Land	60	sportlich	Sepp Lettner
01.07.2017	Wallfahrten und Skispringen im Erdinger Land	80	sportlich	Hans Moll
02.07.2017	Charity-Walk 2017 in Neufahrn	1,5 Std	leicht	Dirks-Birker Hasse
06.07.2017	Weißwurstparadies Baidlkirch	73	mittel	Dirks-Birker Hasse
08.07.2017	Nandlstadt's Süden oder warum in die Ferne schweifen	75	sportlich	Rainer & Dirks

Termin	Tour	km	Anspruch	Tourenleiter
09.07.2017	Im Münchner Osten gibt's auch Wald	45	mittel	Gerhard Metzger
15.07.2017	Mit dem MTB rund um den Guffert	45	anspruchsvoll	Sigi Hochhold
16.07.2017	Waldspielplatz Hettenshausen	80	sportlich	Wick Scharrer
22. - 30.07.17	Eine evangelische Pilgerfahrt	500	sportlich	Dirks-Birker Hasse
22.07.2017	Mit dem Rennrad ins Tortenparadies Bumbaurhof	87	anspruchsvoll	Hans Pemp
23.07.2017	Ins Herz der Hallertau zum Schlossgarten Ratzenhofen	95	sportlich	Renate König
30.07.2017	Der wunderschöne Biergarten „Mariabrunn“ ruft	65	mittel	Renate König
05.08.2017	25 Jahre KV Erding - Sternfahrten von Neufahrn, Freising und von Moosburg nach Erding			
06.08.2017	Das Schäufile vom Brombachsee	73	sportlich	Dirks-Birker Hasse
06.08.2017	Mit dem Rennrad auf Oberlandtour	108	anspruchsvoll	Hans Pemp
10.08.2017	Zum „Heiligen Berg“ Kloster Andechs	52	sportlich	Sepp Lettner
13.08.2017	Zur Wessobrunner Tassilolinde	75	anspruchsvoll	Gisela Weigl
15.08.2017	Hopfzupfafaest am Prielhof des Klostersgut Scheyern	70	sportlich	Hans Pemp
19.08.2017	Vom See-Luaga zum Berg-Luaga und auf'm Fluß-Luaga	50	mittel	Gerhard Metzger
20.08.2017	Das Aroma von Guatemala im Dachauer Land	65	mittel	Herbert Baumann
22.08.2017	Zum Bräustüberl nach Tegernsee	100	sportlich	Franz Wieser
24.08.2017	Hirschberg-Runde - Schwarzentenn Alm	46	sportlich	Sepp Lettner
27.08.2017	Auf und Ab im Altmühltal	73	sportlich	Dirks-Birker Hasse
31.08.2017	Äußerer Radlring München	62	mittel	Sepp Lettner
02.09.2017	Evangelisch in Oberbayern	85	sportlich	Dirks-Birker Hasse
03.09.2017	„Das besondere Restaurant im Isental“	95	sportlich	Renate König
07.09.2017	Pfaffenwinkel Radrunde	63	sportlich	Sepp Lettner
09.09.2017	Durch das Murnauer Moos zum Rokokojuwel Wieskirche	75	sportlich	Sigi Hochhold
10.09.2017	Sternfahrt der Kreisverbände nach München	75	mittel	Hans Pemp
15.09.2017	Fünfseen Runde – Andechs	50	sportlich	Gisela Weigl
03.10.2017	Zum Schweiger Brauhaus nach Markt Schwaben	80	sportlich	Renate König
07.10.2017	Auf zur Finsinger Alm	50	leicht	Dirks-Birker Hasse
08.10.2017	Aus dem Freisinger Nebel ins sonnige Fünfseenland	90	sportlich	Rolf Schödel
14.10.2017	Gemeinsame Sternfahrt zum Saisonabschluss			

Freising Radl

Freising hat sein eigenes Radl

Für jede Größe:

Rahmenhöhen von 45 cm - 68 cm



Für jeden Ritt: Cityräder, Trekkingräder, Retroräder und vieles mehr.



Individuell auf Sie zugeschnitten:

Wählen Sie Schaltung, Sattel, Farbe, Federung, Reifen, Lenker, Felgen uvm. selber aus.



Öffnungszeiten:

Mo. – Mi., Fr.: 9 – 12.30 Uhr u. 14 – 18 Uhr
Do.: 14 – 18 Uhr, Sa.: 10 – 13 Uhr



Freising Radl

Tel.: 0 81 61/8 54 99 – freising-radl.de – info@freising-radl.de – facebook.com/freisingradl

Jetzt exklusiv bei **SPORT WITTMANN**  Rabenweg 9 – 85356 Freising

Samstag, 03. Juni 2017

Nur mit Anmeldung

Auf den Kalvarienberg von Bad Tölz

Tourenleitung: Hans Moll  0174/7035884  08165/5988  moll.grueneck@t-online.de

Dauer: 07.50 Uhr - 19.30 Uhr	Treffpunkt: Bahnhof Neufahrn
Strecke/Anspruch: 70 km / sportlich	Wege: Nebenstraßen, Rad- und Schotterwege

Einkehr: Mittagspause in Bad Tölz - Kaffeepause: Klosterbrauerei Reutberg




Tourenverlauf: Ab Neufahrn mit S1 / S7 bis Kreuzstraße - Warngau - Waakirchen - Bad Tölz - Ellbach - Reutberg - Holzkirchen - mit S3 / S1 zurück nach Neufahrn

Wir starten vom Bahnhof Neufahrn mit der S1 und wechseln in München in die S7 bis Kreuzstraße. Hier beginnt unsere Radtour in südliche Richtung, immer das Karwendel-Gebirgspanorama vor uns. Unterwegs sehen wir einige Denkmäler, deren historischen Hintergrund wir bei kleinen Pausenstopps näher kennenlernen (Timotheuskreuz, Denkmal für Sendlinger Mordweihnacht, etc.) In Bad Tölz angekommen, können wir die vom Münchner Architekten Gabriel von Seidl mit noblen Kaufmannshäusern prachtvoll gestaltete Marktstraße bewundern und machen hier unsere Mittagspause. Diese körperliche Stärkung ist notwendig und gut für die anschließende Auffahrt zum Kalvarienberg. Jedes Jahr am 6. November findet hier die größte und prunkvollste Leonhardifahrt mit ca. 80 Wägen und Pferdegespannen statt. Oben angekommen, haben wir einen herrlichen Ausblick auf die Stadt, das Isartal und die Bergwelt. Nach der Besichtigung der imposanten Kreuzigungsgruppe und der Doppelkirche Hl. Kreuz mit der hl. Stiege (die 28 Stufen der Stiege nach römischem Vorbild dürfen nur kniend und betend bewältigt werden), fahren wir nordwärts in Richtung Kloster Reutberg. Das dortige Klosterbräustüberl ist weithin bekannt für seine exzellente Küche mit deftigen Brotzeiten und geschmackvollen Kuchen. Weiter geht es mit ein paar kurzen Anstiegen, dann haben wir heute ca. 600 Höhenmeter geschafft und sehen schon von Ferne die Silhouette von Holzkirchen. Hier steuern wir den Bahnhof an und mit der S3 und S1 fahren wir wieder zurück nach Neufahrn.

S-Bahn/Bahnkarten besorgt der Tourenleiter, Radticket jeder selbst.

Sonntag, 04. Juni 2017

Orchideenausstellung im Botanischen Garten

Tourenleitung: Hans Pemp  0176/61644562  08166/998716  pempclan@t-online.de

Dauer: 08:30 Uhr - 18:00 Uhr	Treffpunkt: Freising Bhf gegenüber Haupteingang
Strecke/Anspruch: 93 km / sportlich	Wege: Verkehrsarme Nebenstraßen, Radwege, Schotterwege




Einkehr: Botanischer Garten bzw. Englischer Garten

Tourenverlauf: Freising - Neufahrn - Lohhof - Feldmoching - Olympiapark - Botanischer Garten - Englischer Garten - Isarradweg zurück nach Freising

Ausstellung in der Winterhalle mit vielen Spezialitäten und Orchideenmarkt, veranstaltet von der Deutschen Orchideen-Gesellschaft e.V., Landesgruppe München. Zustiegsmöglichkeit in Neufahrn am Bahnhof um ca. 09:30 Uhr und in Eching am Bahnhof um ca. 09:50 Uhr.

Montag, 05. Juni 2017

Holledauer Hütte in Fölnbach

Tourenleitung: Wick Scharrer  0151-21271712  08166/8281  info@scharrer-autoservice.de

Dauer: 09:00 Uhr - 18.00 Uhr	Treffpunkt: Bhf Freising gegenüber Haupteingang
Strecke/Anspruch: 80 km / sportlich	Wege: Verkehrsarme Nebenstraßen, Radwege, Schotterwege

Einkehr: Holledauer Hütte

Tourenverlauf: Freising - Kirchdorf - Preinerszell - Altkaslehen - Fölnbach - Scheyern - Hohenkammer - Freising

Die hügelige Tour führt uns über Kirchdorf nach Hirschhausen in der Hallertau. Weiter geht es über Preinerszell, immer wieder bergauf und bergab, nach Streitdorf und nach Fölnbach zur Holledauer Hütte. Nach einer ausgiebigen Rast geht es über Scheyern und Hohenkammer zurück nach Freising.

Freitag, 09. Juni 2017

Zum Vilserwirt nach Altfraunhofen

Tourenleitung: Gisela Weigl 📞 0170/2998443 📠 08161/63859 📧 g-weigl@t-online.de

Dauer: 09:00 - 18.00 Uhr	Treffpunkt: Bhf Freising gegenüber Haupteingang
Strecke/Anspruch: 80 km / sportlich	Wege: Verkehrsarme Nebenstraßen

Einkehr: Mittagspause: Vilserwirt in Altfraunhofen - Kaffeepause: Café Härtl in Wartenberg

Tourenverlauf: Freising - Langenpreising - Vatersdorf - Gundihausen - Altfraunhofen - Kirchberg - Wartenberg - Freising

Auf landschaftlich reizvollen Nebenstraßen durch das Vilstal und durchs Erdinger Holzland. Für sportliche Tourenfahrer, da Streckenprofil hügelig mit ca. 500 Höhenmetern.

Sonntag, 11. Juni 2017

Zur Haselnussplantage im Erdinger Land


Tourenleitung: Herbert Baumann 📞 0163/6865298 📧 herbert.baumann47@gmail.com

Dauer: 09:00 Uhr - 17:00 Uhr	Treffpunkt: VHS Neufahrn
Strecke/Anspruch: 55 km / mittel	Wege: Schotterwege, Waldwege, Fahrradwege, Nebenstraßen

Einkehr: Mittagspause in Oberneuching - Kaffeepause in Ismaning oder Garching

Tourenverlauf: Neufahrn - Schnablmoos - Moosinning - Oberneuching - Finsing - Ismaning - Garching - Neufahrn

Wir besuchen die Familie Stimmer in Moosinning und erfahren bei einer Hofführung viel Interessantes über die Haselnussplantage. Der Hof hat von Milchwirtschaft komplett auf Nussanbau umgestellt und zählt 7000 Haselnusssträucher. Wir werden einiges über Anbau, Ernte und Vermarktung erfahren und wissen zum Schluss auch wobei es sich bei der "süßen Haselmaus" handelt.




**Zweirad
Kick**

Moosburg 08761/62365

Sonntag, 11. Juni 2017

Hopfen und Radln stärkt Sinne und Wadln!

Tourenleitung: Rolf Schödel  0151/54968964  08161/547482  rolf.schoedel@hswt.de

Dauer: 09:00 Uhr - 19:00 Uhr	Treffpunkt: Bhf Freising gegenüber Haupteingang
Strecke/Anspruch: 105 km / anspruchsvoll	Wege: Kleine Nebenstraßen, Radwege

Einkehr: Mittagspause in einem Landgasthof nahe Geisenfeld - Kaffeepause nach Bedarf

Tourenverlauf: Freising - Kirchdorf - Wolnzach - Geisenfeld - Mainburg - Au - Zolling - Freising

An Johanni muss der Hopfen "drobm" sein, damit es im September eine gute Ernte gibt! Das werden wir heute, eine gute Woche vor dem Stichtag gewissermaßen, doch gleich mal überprüfen! Bevor wir den ersten Hopfen sehen, müssen wir erst mal die eiszeitliche Endmoräne nördlich von Freising überwinden und nach Querung der Amper geht es gleich wieder bergauf, wenn auch nur sehr gemäßig, bis nach Schweitenkirchen. Dann rollen wir ins Flußsystem der Ilm und folgen dem Flüsschen ohne große Steigungen bis nach Geisenfeld. Wer bis dahin brav geradelt ist, darf auch ordentlich brotzeiten! Dazu habe ich einen Landgasthof mit "Hopfen-Biergarten" und selbst gebrautem Bier im Auge - lasst Euch überraschen ... und spricht dem süffigen Produkt nicht allzu sehr zu, denn vor die nächste Etappe hat der Herrgott den reichlich fließenden Schweiß gesetzt. In Mainburg angekommen, können wir uns noch eine Kaffeepause überlegen, bevor wir den Bockerlbahn-Radweg über Au nach Zolling in Angriff nehmen. Dann noch einmal kurz "nei in die Bedoole" und schon haben wir den Haindlfinger Berg gepackt und rollen, wer mag, noch auf ein Abschieds-Bierchen hinein nach Freising.

Sonntag, 18. Juni 2017

Aktion Stadtradeln im Landkreis Freising

Die Erfindung des Fahrrades jährt sich zum 200. Mal und auch die bundesweite Aktion STADTRADELN feiert 2017 ihr 10-jähriges Jubiläum. Nicht nur aus diesem Grund beteiligen sich der Landkreis Freising und zahlreiche Kommunen im Landkreis wieder an der bundesweiten Aktion. Schon jetzt ein herzliches Willkommen zu den Auftaktveranstaltungen und Touren, die wir im gesamten Landkreis für **ALLE** interessierten Mitradler organisieren. Die Auftakttour für den 3-wöchigen Aktionszeitraum des Landkreises wird am Sonntag, den 18. Juni stattfinden. Den genauen Ablauf erfahren Sie zeitnah über die Presse und unsere Homepage (www.adfc-freising.de).






STADTRADELN
Radeln für ein gutes Klima

Samstag, 24. Juni 2017

Tour mit Radlanhänger (Anmeldepflicht)

Mit dem MTB rund um Rotwand und Spitzingsee

Tourenleitung: Sigi Hochhold  0157/80467925  08165/61548  sigihochhold@gmail.com

Dauer: 07:00 Uhr - 18:00 Uhr	Treffpunkt: VHS Neufahrn
Strecke/Anspruch: 43 km / sportlich	Wege: Forstwege, Radwege, Schotter- und Nebenstraßen

Einkehr: Albert Link Hütte



Tourenverlauf: Fischbachau (Edeka-Parkplatz) - Bayrischzell - Spitzing - Fischbachau

Von Fischbachau am Wendelstein vorbei geht es bis Bayrischzell und weiter zum Zipflwirt relativ eben dahin. Hier biegen wir rechts ab in das Kloo-Ascher-Tal und fahren sanft und später steiler ansteigend immer an der Rotwand vorbei bis zum Blecksteinhaus und weiter zur Stärkung in die Albert-Link-Hütte. Von dort geht es hinter dem Spitzingsee vorbei hoch zum Spitzingsattel und weiter über die alte Spitzingstraße bergab bis Neuhaus. Auf einem schönen Waldweg fahren wir auf flacher Strecke zurück zum Parkplatz nach Fischbachau. Insgesamt werden wir dabei rund 800 Höhenmeter überwinden.

Donnerstag, 29. Juni 2017

Nur mit Anmeldung

Ins Tölzer Land

Tourenleitung: Sepp Lettner  0176/34521739  slettner1@icloud.com

Dauer: 09:00 Uhr - 19.30 Uhr	Treffpunkt: Bahnhof Neufahrn
Strecke/Anspruch: 60 km / sportlich	Wege: Verkehrsarme Nebenstraßen, Schotter- und Waldwege

Einkehr: Bad Tölz, Wolfratshausen

Tourenverlauf: Mit der S-Bahn nach Holzkirchen - Kloster Reutberg - Ellbach - Bad Tölz - Isar-Radweg nach Wolfratshausen - Rückfahrt mit der S-Bahn nach Neufahrn

Abfahrt um 09:24Uhr! Teilnehmer aus Freising können auch die S-Bahn nach Neufahrn nehmen. Diese Tour führt uns durch das reizvolle Oberland. Von Holzkirchen aus führt sie über das Kloster Reutberg, dem Kirchsee mit seiner Moorlandschaft, Bad Tölz mit seiner sehenswerten Altstadt und an der Isar entlang nach Wolfratshausen. Wegen der Länge und mehrerer Steigungen nur für Freizeitradler mit Kondition geeignet (400 Höhenmeter). Die Rückfahrt von Wolfratshausen mit der S-Bahn kann nicht vor 18:00 Uhr (Radsperrzeit) angetreten werden.

S-Bahn/Bahnkarten besorgt der Tourenleiter, Radticket jeder selbst.

Samstag, 01. Juli 2017

Wallfahrten und Skispringen im Erdinger Land

Tourenleitung: Hans Moll  0174/7035884  08165/5988  moll.grueneck@t-online.de

Dauer: 08.30 Uhr - 18.00 Uhr	Treffpunkt: VHS Neufahrn
Strecke/Anspruch: 80 km / sportlich	Wege: Verkehrsarme asphaltierte Nebenstraßen u. Radwege

Einkehr: Einkehr in Gasthäuser oder Biergärten (je nach Witterung) entlang unserer Routenführung

Tourenverlauf: Neufahrn - Hallbergmoos - Eitting - Wartenberg - Auerbach - Maria Thalheim - Reichenkirchen - Erding - Oberding - Neufahrn

Das Umland im Nordosten von Erding bietet zahlreiche Sehenswürdigkeiten und interessante Plätze mit oft historischem kulturellen Hintergrund. An zwei Orten besuchen wir deren spezielle Besonderheiten und lernen diese näher kennen. Entlang unserer Tour passieren wir noch weitere sehenswerte Stationen, die uns jeweils einen kurzen Stopp wert sind. Das Streckenprofil ist überwiegend flach, im mittleren Streckenabschnitt auch hügelig.



CHRISTIAN BRAUN KG
 /// FAHRRAD | E-BIKE | MOTORROLLER ///

**Ihr starker Partner
 in Sachen Zweiradsport**

Christian Braun KG
 Thalbacherstraße 28b
 85368 Moosburg a.d. Isar
 Telefon: 08761/22 57
 Telefax: 08761/28 54
 E-Mail: info@braun-moosburg.de
www.braun-moosburg.de

Unsere Premium-Partner:

CUBE **HERCULES**
e
VICTORIA **HAIBIKE**




das „Blaue Land“ lässt grüßen ...



Sonntag, 02. Juli 2017

Charity-Walk 2017 in Neufahrn

Gehen, Laufen, Fahrradfahren - Bewegung für den guten Zweck!

Tourenleitung: Dirks-Birker Hasse  0172/8328194  08165/5099903  dirksbirker@gmail.com

Dauer: 10:00 Uhr - 14:00 Uhr	Startpunkt: Stadion, Keltenweg 2 in Neufahrn
Start Radgruppe: 11:10 Uhr	Ziel: Al-Mahdi Moschee, Massenhausener Str. 7 in Neufahrn
Strecke/Anspruch: ca. 1,5 Std / leicht	Wege: Verkehrsarme Nebenstraßen, Radwege, Schotterwege

Veranstalter: Muslimische Ahmadiyya Gemeinde Neufahrn

Schirmherr: Franz Heilmeier, 1. Bürgermeister




Geplanter Ablauf: Ab 10:00 Uhr Anmeldung im Stadion / 11:00 Uhr Begrüßung, danach Start der Fahrradgruppe unter Leitung von Dirks-Birker Hasse. Um 12:45 Uhr Abschlusszeremonie mit Grußworten bei der Moschee und Preisverleihung. Startgeld beträgt € 10,00.

Die gesamten Einnahmen (Start- und Spendengelder) kommen wohltätigen Organisationen zu Gute (80% für die örtliche Sozialstation und 20% für die internationale Hilfsorganisation „Humanity First“).

Donnerstag, 06. Juli 2017

Nur mit Anmeldung

Weißwurstparadies Baidlkirch

Tourenleitung: Dirks-Birker Hasse  0172/8328194  08165/5099903  dirksbirker@gmail.com

Dauer: 09:10 Uhr - 18:00 Uhr	Treffpunkt: Bahnhof Neufahrn
Strecke/Anspruch: 73 km / mittel	Wege: Nebenstraßen, Radwege und Schotterwege



Einkehr: Mittagspause: Weißwurstparadies Baidlkirch - Kaffeepause: Alte Liebe Dachau

Tourenverlauf: Maisach - Aufkirchen - Unterschweinbach - Baidlkirch - Winsbach - Wengmünchen - Bergkirchen - Dachau - Hebertshausen - Unterschleißheim - Neufahrn

Wir besteigen die S-Bahn um 09:24 Uhr Neufahrn und fahren mit der S1 und S3 nach Maisach, hier angekommen werden wir uns auf dem kürzesten Weg über Aufkirchen und Unterschweinbach nach Baidlkirch ins Weißwurstparadies begeben, das wir rechtzeitig vorm Mittagsleuten erreichen werden. Nachdem wir die guten und günstigen Würste gegessen haben, machen wir uns in Richtung Heimat auf und werden über Einsbach, Wengmünchen, Bergkirchen unseren nächsten Zwischenstopp bei Dachau erreichen, in der Alten Liebe gibt es dann Kaffee und Kuchen. Danach fahren wir am Amperradweg entlang bis Hebertshausen, hier verlassen wir die Amper und fahren über Hackermos, Unterschleißheim und Eching zurück nach Neufahrn. S-Bahn/Bahnkarten besorgt der Tourenleiter, Radticket jeder selbst.

Samstag, 08. Juli 2017

Nandlstadt`s Süden oder warum in die Ferne schweifen...

Tourenleitung: Rainer Merkel  0151/25344139  gplrainer@t-online.de

Dauer: 10:00 Uhr - 18:00 Uhr	Treffpunkt: Nandlstadt - Parkplatz am Friedhof
Strecke/Anspruch: 75 km / sportlich	Wege: Verkehrsarme Nebenstraßen, Radwege, Waldwege

Einkehr: Mittagessen in Moosburg - Ausklingen in Nandlstadt

Tourenverlauf: Nandlstadt - Attenkirchen - Marzling - Moosburg - Volkmannsdorf - Bruckberg - Gammelsdorf - Hörgerthausen - Nandlstadt

"Tour des Kreisverbandes" ab Nandlstadt, individuelle Anfahrt. Für Teilnehmer aus Neufahrn wird die Anfahrt mit dem Anhänger organisiert, Abfahrt an der VHS in Neufahrn um 09:00 Uhr; **Anmeldung dafür unter 0172/8328194.** Zubringer ab Freising, Abfahrtsort ist dort um 08:45 Uhr beim Kreisverkehr Bismarkstraße/Mainburger Straße.

Tour mit Radlanhänger (Anmeldepflicht) nur von Neufahrn aus!

Sonntag, 09. Juli 2017

Nur mit Anmeldung

Im Münchner Osten gibt's auch Wald

Tourenleitung: Gerhard Metzger 0159/02403835 metzgerg@kabelmail.de

Dauer: 08.45 Uhr - 19.00 Uhr	Treffpunkt: Bahnhof Neufahrn
Strecke/Anspruch: 45 / mittel	Wege: Verkehrsarme Nebenstraßen, Forststraßen, Schotterwege

Einkehr: Mittagspause: Schloßgaststätte Falkenberg - Kaffeepause: Hafthof Münster

Tourenverlauf: Baldham - Möschenfeld - Buch - Kirchseeon - Falkenberg - Moosach - Steinsee - Kastenseeoner See - Münster - Aying

Von Baldham geht es über Vaterstetten in Richtung Gut Möschenfeld, wo wir die Kirche St. Ottilie besichtigen können. Weiter über Wald- und Forststraßen an Gut Wolfersberg und Buch vorbei und über Kirchseeon kommen wir nach Falkenberg zur dortigen Schloßgaststätte mit Biergarten. Nach einer Einkehr geht's hinunter nach Moosach und über den Kreuzweg hinauf zur Wallfahrtskirche Maria Altenburg. Weiter um den Steinsee und den Kastenseeoner See nach Münster, wo wir noch eventuell einen Kaffee beim Hafthof genießen könnten. Über Graß und Kaltenbrunn weiter nach Aying, wo zum Abschluss der Aying-Biergarten warten würde, bevor uns die S7 und S8 wieder in Heimatliche Gefilde bringt.

S-Bahn/Bahnkarten besorgt der Tourenleiter, Radlticket jeder selbst.

Maßmode „made in Europe“



Hemden und Blusen nach Maß!

feinste Stoffe in verschiedenen

Qualitäten und Preislagen

Geschenkgutscheine

Änderungsschneiderei

große Auswahl an:

Krägen, Manschetten, Knopffarbe,

Konfigurationen Ihrer Wahl!!

Initialen und Vieles mehr.

Richard Seulen

Am Bifang 15b, 85375 Neufahrn-Mintraching

Tel: 08165 924294 Handy: 0173 9258244

Samstag, 15. Juli 2017

Tour mit Radlanhänger (Anmeldepflicht)

Mit dem MTB rund um den Guffert

Tourenleitung: Sigi Hochhold 0157/80467925 08165/61548 sigihochhold@gmail.com

Dauer: 07:00 Uhr - 18:00 Uhr	Treffpunkt: VHS Neufahrn
Strecke/Anspruch: 45 km / anspruchsvoll	Wege: Forststraßen, steile Schotterwege, Nebenstraßen

Einkehr: Mittagspause: Erzherzog-Johann-Klause - Kaffeepause: Waldhäusl in Steinberg

Tourenverlauf: Steinberg (Parkplatz Gufferthütte) - Gufferthütte - Erzherzog-Johann-Klause - Pinegg - Steinberg

Vom Parkplatz Gufferthütte geht es entlang des romantischen Filzmoosbaches auf nicht zu steilen Forstwegen ca. 500 Höhenmeter bergauf bis zur Gufferthütte. Auf einem größeren Schotterweg fahren wir steil bergab bis zur sehenswerten Kaiserklamm. Nach dem Mittagessen in der Erzherzog-Johann-Klause, geht es die Brandenburger Ache entlang zunächst bergab und dann abwechselnd bis zum Kaiserhaus und weiter nach Pinegg. Hier biegen wir rechts ab und fahren bergauf an schönen Almen vorbei durch einen wunderschönen Mischwald bis Steinberg. Der letzte Anstieg geht noch einmal schön in die Knochen, bevor es entspannt und mit traumhaftem Blick auf das Rofangebirge bergab nach Steinberg geht. Hier ist hoffentlich noch Zeit für Kaffee und Kuchen im Waldhäusl, bevor wir die letzten Kilometer bergab zum Parkplatz zurücklegen. Insgesamt haben wir dann ca. 1050 Höhenmeter hinter uns. Die Tour ist ausschließlich für Mountainbikes geeignet.

Sonntag, 16. Juli 2017

Waldspielplatz Hettenshausen

Tourenleitung: Wick Scharrer 0151-21271712 08166/8281 info@scharrer-autoservice.de

Dauer: 09:00 Uhr - 18:00 Uhr	Treffpunkt: Bhf Freising gegenüber Haupteingang
Strecke/Anspruch: 80 km / sportlich	Wege: Verkehrsarme Nebenstraßen, Radwege, Schotterwege

Einkehr: Biergarten am Waldspielplatz Hettenshausen

Tourenverlauf: Freising - Schlipps - Langwaid - Gurnöbich - Hettenshausen - Paunzhausen - Schaching - Tünzhausen - Freising

Durch die hügelige Landschaft zwischen Petershausen und Pfaffenhofen fahren wir zum Waldspielplatz nach Hettenshausen, wo uns ein schöner kleiner Biergarten zur Mittagspause erwartet. Nach einer ausgiebigen Rast fahren wir weiter Richtung Ampertal und genießen noch einen Kaffee oder machen eine Eispause bevor wir den Rückweg nach Freising antreten.



Tanzschule Tanztreff GE-Zwei

im Stadl




85417 Freising-Marzling, Brunnhofen 8

E. Dieges – Tel. 0 81 61/6 28 58 u. 0 81 67/95 00 01

e-mail: info@ge-zwei.de

Neue Kurse: September – Januar – April

Eine evangelische Pilgerfahrt

Tourenleitung: Dirks-Birker Hasse  0172/8328194  08165/5099903  dirksbirker@gmail.com

Start: 07:00 Uhr Rückkehr: 22:00 Uhr	Treffpunkt: Treffpunkt nach Absprache
Strecke/Anspruch: 500 km / sportlich	Wege: Nebenstraßen, Radwege und Schotterwege

Einkehr: diverse Lokale und Hotels

Tourenverlauf: Saale- und Elberadweg

Flüsse waren im Mittelalter Verkehrswege über die Waren transportiert wurden, an denen Menschen lebten und entlang reisten. Nachrichten, die heute in Bruchteilen einer Sekunde um die Welt gehen, brauchten damals Tage und Wochen. Von Wittenberg verbreitete sich vor fünfhundert Jahren über die Elbe und deren Zuflüsse eine Nachricht, die den Glauben in der christlichen Kirche reformierte und veränderte. Aus diesem Anlass organisiert der ADFC Kreisverband Freising eine Radtour zum 500. Jubiläum der Reformation. Wir werden den Weg, wie sich die Thesen von Luther ins Oberfränkische verbreiteten, von der Quelle der Saale nach Wittenberg zurückverfolgen.

1. Tag: Am 22.7. besteigen wir den Zug in Freising nach Marktredwitz, dort angekommen geht es mit dem Rad zur Saalequelle, weiter nach Schwarzbach und dem ersten Etappenziel Hof (61 km).

2. Tag: In Hof beginnt die Königsetappe! Es geht entlang der Saale weiter zur thüringischen Grenze, der wir dann ein kurzes Stück folgen werden. Hinter Blankenstein kommen wir zur Bleilochtalesperre und weiter nach Saalburg und Ziegenrück. Am Hohenwarter Stausees beziehen wir in der Fernmühle Quartier (74 km / 900 Höhenmeter).

3. Tag: Nach einem knackigen Anstieg nutzen wir die Tour zum entspannten Ausrollen und zur Erholung vom Vortag, denn jetzt kommen wir langsam in den Bereich, an der die Saale auch für Kanufahrer interessant wird. In Saalfeld und Rudolfstadt besichtigen wir jeweils die Altstadt und beenden die Etappe in Kolkwitz (59 km).

4. Tag: Nun geht's nach Jena und kurz vor Naumburg werden wir in Bad Kösen die Nacht verbringen (73 km).

5. Tag: Nach der Besichtigung des Naumburger Doms und der Altstadt fahren wir über Weissenfels, Bad Dürrenbach und Merseburg nach Halle (63 km).

6. Tag: Nach einer Besichtigungstour durch Halle, geht es am Stammhaus der sächsischen Kurfürsten und Könige in Wettin vorbei, nach Alsleben und weiter zum Etappenziel nach Bernburg (66 km).

7. Tag: Nach Nienburg und Calbe erreichen wir die Elbe, der wir jetzt flussaufwärts folgen. In Wörlitz besichtigen wir den bekannten und von der UNESCO geschützten Park. In einem Ortsteil von Dessau machen wir noch einmal Station (60 km).




8. Tag: Von der Bauhausstadt Dessau geht jetzt nach Wittenberg, in die Stadt der Reformation. Hier werden wir auf den Spuren Luthers wandeln und die Stadt erkunden (45 km).

9. Tag: Gottesdienst in der Schlosskirche, anschließend Abreise nach Neufahrn und Freising.
S-Bahn/Bahnkarten besorgt der Tourenleiter, Radticket jeder selbst / Kaution: € 200,00.

„Anstrengungen machen gesund und stark“ Martin Luther

Samstag, 22. Juli 2017

Mit dem Rennrad zum Tortenparadies Bumbaurhof

Tourenleitung: Hans Pemp  0176/61644562  08166/998716  pempclan@t-online.de

Dauer: 13:00 Uhr - 18:30 Uhr	Treffpunkt: Freising Bhf gegenüber Haupteingang
Strecke/Anspruch: 87 km / anspruchsvoll	Wege: Verkehrsarme Nebenstraßen, Radwege

Einkehr: Hofcafé Bumbaurhof

Tourenverlauf: Freising - Haindlfing - Burghausen - Allershausen - Jetzendorf - Weichs - Markt Indersdorf - Bumbaurhof - Röhrmoos - Fahrrenzhausen - Giggenhausen - Pulling - Freising

"Einer Versuchung sollte man stets nachgeben - man weiß nie ob sie wieder kommt" (Oscar Wilde).

Sonntag, 23. Juli 2017

Ins Herz der Hallertau zum Schlossbiergarten Ratzenhofen

Tourenleitung: Renate König  0163/1848301  08161/65364  schee.wiaoiei@gmail.com

Dauer: 09:00 Uhr - 19:00 Uhr	Treffpunkt: Bhf Freising gegenüber Haupteingang
Strecke/Anspruch: 95 km / sportlich	Wege: Verkehrsarme Nebenstraßen, Radwege, Schotterwege

Einkehr: Mittagspause: Schlossbiergarten in Ratzenhofen - Kaffeepause: La Villa in Nandlstadt

Tourenverlauf: Freising - Haindlfing - Jägersdorf - Hemhausen - Au - Mainburg - Ratzenhofen - Nandlstadt - Zolling - Freising

Bayerisch gemütlich geht es im Schlossbiergarten Ratzenhofen zu. Unter schattigen Kastanienbäumen trinkt man frisches Bier aus Steinkrügen und stärkt sich mit einer bayerischen Brotzeit. Bei der Heimfahrt halten wir uns an den Bockerlbahnweg, damit es nicht zu anstrengend wird, unterbrochen von einem Kaffee mit Kuchen oder einem Eisbecher im Café La Ville in Nandlstadt. Kurz vor dem Ende der Tour sammeln wir noch all unsere Kräfte und erklimmen den Aufstieg aus dem Ampertal bei Itzling.



BEINHÖLZL
ELEKTROTECHNIK
MEISTERBETRIEB

Tel.: 089/20038907
Fax: 089/20035938
Handy: 01732667265
Email: beinhoezl-elektrotechnik@gmx.de

Reschreiterstraße 21
80933 München

Sonntag, 30. Juli 2017

Der wunderschöne Biergarten "Mariabrunn" ruft!

Tourenleitung: Renate König  0163/1848301  08161/65364  schee.wiaoiwei@gmail.com

Dauer: 12:00 Uhr - 18:30 Uhr	Treffpunkt: Bhf Freising gegenüber Haupteingang
Strecke/Anspruch: 65 km / mittel	Wege: Verkehrsarme Nebenstraßen, Radwege, Schotterwege

Einkehr: Biergarten Mariabrunn

Tourenverlauf: Freising - Hohenbachern - Kranzberg - Fahrenzhausen - Mariabrunn - Haimhausen - Neufahrner Mühlseen - Freising

Über Hohenbachern werden wir ins Ampertal radeln und weiter nach Mariabrunn. Nach einer erquicklichen Erholung strampeln wir an den Neufahrner Mühlseen vorbei wieder nach Freising. Zwischen Freising und Hohenbachern und in Haimhausen weist das Streckenprofil mäßige Steigungen auf, ansonsten flach und im Ampertal meist Schotterwege.



BASISCH - Das Schlüsselwort für ein harmonisches Leben.

Von Therapeuten und Heilpraktikern sehr geschätzt:

Ganzheitliches Entschlackungskonzept mit basischen Natur- und Nahrungsergänzungsprodukten aus einer Hand, damit Sie von Anfang an bestens versorgt sind.

Gerne biete ich Ihnen ein persönliches Beratungsgespräch an, wie Sie Ihr Immunsystem und Ihr Wohlfinden stärken können, damit Sie sich in Ihrer Haut wieder rundherum wohl fühlen.

Vereinbaren Sie jetzt Ihr persönliches Beratungsgespräch bei:

Gabriele Pavlitschek

Tel: 08165/2089

Mobil: 015157303520

sky

Bundesliga und
Championsleague
live verfolgen!

San Marco

Am Sportplatz 18 • 85375 Neufahrn

Öffnungszeiten:

17:00 - 22:00 Uhr

Die-Fr, So 11:30-14:00 Uhr

☎ 0 81 65 - 52 34



Originalfoto unserer Pizza Amore Mio

Genießen Sie unsere original italienische
Steinofenpizza in gemütlicher
Kaminofenatmosphäre.

Gönnen Sie sich auch leckere Nudel-, Fisch- und Fleischgerichte.

Gerne erfüllen wir Ihnen auch individuelle Speisewünsche auf Anfrage,
sehr beliebt bei unseren Gästen sind hier beispielsweise:

☞ Vongole ☞ Dorade Royal ☞ Miesmuscheln

Samstag, 05. August 2017




25 Jahre ADFC-Kreisverband Erding

Anlässlich des 25-jährigen Bestehens des ADFC Kreisverbandes Erding fahren wir aus mehreren Orten des Landkreises Freising zur Jubiläumsveranstaltung nach Erding zum Gratulieren. Zum Redaktionsschluss lagen uns noch keine Informationen über den Ablauf der Veranstaltung vor. Detaillierte Angaben zu Abfahrtszeiten, Treffpunkten, Tourenverlauf etc., werden auf der Homepage des ADFC KV Freising (www.adfc-freising.de) bekanntgegeben, sobald Informationen aus Erding vorliegen.

Sonntag, 06. August 2017

Tour mit Radlanhänger (Anmeldepflicht)

Das Schäufole vom Brombachsee

Tourenleitung: Dirks-Birker Hasse  0172/8328194  08165/5099903  dirksbirker@gmail.com

Dauer: 08:00 - 19:00 Uhr	Treffpunkt: VHS Neufahrn
Strecke/Anspruch: 73 km / sportlich	Wege: Verkehrsarme Nebenstraßen, Rad- und Schotterwege

Einkkehr: Mittagspause Jägerwirt in Absberg - Kaffeepause in Bergen, Heustadt

Tourenverlauf: Thalmässing - Saiboldmühle - Röttenbach - Allmannsdorf - Absberg - Ramsberg - Pleinberg - Geyern - Bergen - Thalmässing

Der Name ist Programm, wir fahren mit dem Auto samt Anhänger in die Fränkische Genussregion zwischen Rothsee und Brombachsee. In Thalmässing beginnen wir unsere Tour und fahren über Saiboldsmühle, Röttenbach zum Brombachsee. In Allmannsdorf beginnen wir unsere Seemrundung, die wohlverdiente Mittagspause werden wir dann im Jägerhof in Absberg einlegen. Hier können wir dann die fränkische Spezialität zu uns nehmen. Nach der Pause geht es weiter um den Brombachsee herum, den wir dann bei Ramsberg verlassen werden, über Pleinberg geht es dann nach Geyern, in Bergen machen wir eine Kaffeepause und im Anschluss fahren wir zurück nach Thalmässing.

SchärfService

Thomas Brandl

Münchner Straße 11-b (B11)

85375 Neufahrn-Mintraching

Tel.: 08165 / 64 74 143

Mobil: 0173 / 77 85 143

e-mail: tabrandl@t-online.de

Öffnungszeiten: Mo. bis Fr.

09:00 - 12:00 und 13:00 - 18:00 Uhr



Wir laden Sie ganz herzlich
in unser neues Lokal ein.
Genießen Sie unsere hausge-
machten griechischen Spezialitäten.
Wir freuen uns auf Ihren Besuch.

Nikos und Christos



RESTAURANT DER GRIECHE AM FREIZEITPARK GRIECHISCHE SPEZIALITÄTEN

Käthe-Winkelmann-Platz 3
85375 Neufahrn bei Freising
Tel. 0 81 65 / 6 09 93 30
Mo. bis So. 11.00 bis 15.00 Uhr
und 17.30 bis 24.00 Uhr · kein Ruhetag

Sonntag, 06. August 2017

Mit dem Rennrad auf Oberlandtour

Tourenleitung: Hans Pemp 0176/61644562 08166/998716 pempclan@t-online.de

Dauer: 09:30 Uhr - 18:00 Uhr	Treffpunkt: Freising Bhf gegenüber Haupteingang
Strecke/Anspruch: 108 km / anspruchsvoll	Wege: Verkehrsarme Nebenstraßen, Radwege

Einkehr: Postwirt in Sauerlach

Tourenverlauf: Ottobrunn - Otterfing - Oberwarngau - Sachsenkam - Steingau - Sauerlach - Brunnthal - Ottobrunn

Mit dem Anhänger bzw. in Fahrgemeinschaften fahren wir zum Startort in Ottobrunn. Dort beginnen wir die abwechslungsreiche Oberlandtour mit hoffentlich wunderbarer Sicht auf die vorgelagerten Alpengipfel.

Donnerstag, 10. August 2017

Nur mit Anmeldung

Zum „Heiligen Berg“ Kloster Andechs

Tourenleitung: Sepp Lettner 0176/34521739 slettner1@icloud.com

Dauer: 09:00 Uhr - 18:00 Uhr	Treffpunkt: Bahnhof Neufahrn
Strecke/Anspruch: 52 km / sportlich	Wege: Verkehrsarme Nebenstraßen, Schotter- und Waldwege

Einkehr: Kloster Andechs

Tourenverlauf: Mit der S-Bahn nach Gilching - Wessling - Wörthsee - Bachern - Hechendorf - Herrsching - durch das Kiental stetig bergauf nach Andechs - Frieding - Dröbling - Unering - Hochstadt - Oberpfaffenhofen - Gilching




Abfahrt mit der S-Bahn um 09:24Uhr, das gibt den Teilnehmern aus Freising auch die Möglichkeit mit der S-Bahn nach Neufahrn zu kommen. Die Tour erfordert für die Auffahrt durch das Kiental ein "bergfähiges" Fahrrad und eine gute Kondition (400 Höhenmeter).

S-Bahn/Bahnkarten besorgt der Tourenleiter, Radticket jeder selbst.

Sonntag, 13. August 2017

Nur mit Anmeldung

Zur Wessobrunner Tassilolinde

Tourenleitung: Gisela Weigl  0170/2998443  08161/63859  g-weigl@t-online.de

Dauer: 07:50 Uhr - 20:00 Uhr	Treffpunkt: Bhf Freising gegenüber Haupteingang
Strecke/Anspruch: 75 km / anspruchsvoll	Wege: Verkehrsarme Nebenstraßen, teils Schotterwege

Einkehr: Mittagspause: Gasthof Zur Post in Wessobrunn - Kaffeepause: Restaurant Zauberhütte in Birkland




Tourenverlauf: Herrsching - Raisting - Wessobrunn - Birkland - Sankt Leonhard - Raisting - Herrsching

Wir fahren ab Freising mit der S1/S8 nach Herrsching. Von hier über Raisting nach Wessobrunn, wo wir im Gasthof Zur Post zu Mittag essen. Gestärkt besuchen wir die ehemalige Klosteranlage und machen einen kleinen Rundgang zu den Brunnen des Wezzo und zur altherwürdigen Tassilolinde. Von hier fahren wir nach Birkland, machen kurz Rast im Café Zauberhütte mit wunderschöner Aussicht zum Peissenberg. Über Sankt Leonhard im Forst fahren wir zurück an den Ammersee nach Herrsching. Tourencharakter: Für sportliche Pedelec-Fahrer und sehr sportliche Tourenfahrer, sehr hügelig und anspruchsvoll, ca. 500 Höhenmeter.

S-Bahn/Bahnkarten besorgt der Tourenleiter, Radlticket jeder selbst.

Dienstag, 15. August 2017

Hopfazupfifest am Prielhof des Klostersgut Scheyern

Tourenleitung: Hans Pemp  0176/61644562  08166/998716  pempclan@t-online.de

Dauer: 09:30 Uhr - 17:00 Uhr	Treffpunkt: Freising Bhf gegenüber Haupteingang
Strecke/Anspruch: 70 km / sportlich	Wege: Verkehrsarme Nebenstraßen, Rad- und Schotterwege

Einkehr: Hopfazupfifest am Prielhof



Tourenverlauf: Freising - Haindlfing - Palzing - Nörting - Schweitenkirchen - Entrischenbrunn - Maiszell - Scheyern - Reichertshausen - Oberwohlbach - Allershausen - Thalhausen - Freising

Von Freising aus starten wir Richtung Ampertal. Ab Nörting geht es nach Nordwesten mit kleinen Steigungen nach Schweitenkirchen und weiter über Entrischenbrunn bis nach Scheyern. Im Prielhof des Klostersguts Scheyern erwarten uns Blasmusik, verschiedene Volksmusikgruppen und ein kurzweiliger Hopfenzupfwettbewerb. Auf dem Hopfazupfa-Jahrtag wird wieder das beliebte Hopfazupfa-Bier ausgeschenkt und auch zum Mitnehmen verkauft. Rückfahrt über Reichertshausen und Allershausen nach Freising.

Samstag, 19. August 2017

Nur mit Anmeldung

Vom See-Luaga zum Berg-Luaga und auf'm Fluß-Luaga

Tourenleitung: Gerhard Metzger  0159/02403835  metzgerg@kabelmail.de

Dauer: 08.45 Uhr - 19.00 Uhr	Treffpunkt: Bahnhof Neufahrn
Strecke/Anspruch: 50 / mittel	Wege: Verkehrsarme Nebenstraßen, Forststraßen, Schotterwege

Einkehr: Mittagspause: Landgasthof Berg - Kaffeepause: Gasthof Rittergütli

Tourenverlauf: Starnberg - Berg - Aufkirchen - Münsing - Holzhausen - Berg - Degerndorf - Buchsee - Höhenrain - Wachstadt - Icking - Hohenschäftlarn



Wir fahren von Starnberg ein Stück den Starnberger See entlang bis uns in Berg die erste Bergetappe erwartet und wir den See verlassen. Über Aufkirchen geht es immer über Nebenstraßen, Pfade, Wald- und Forstwege nach Münsing und weiter zum Fürstenberg, wo man einen herrlichen Blick auf das Alpenpanorama und den Starnberger See hat. Nach der Aussichtshügeltour wieder runter und nach Berg (2) zum Landgasthof Berg. Nach der Rast geht es über Degerndorf und an Münsing vorbei zum Idyllischen Buchsee (Badesachen einpacken für eine kurze Abkühlung oder Faulenzen, je nach Wetterlage). Über Höhenrain und Walchstadt erreichen wir Icking, wo man beim Landgasthaus Rittergütli noch einmal Rast machen kann bevor es weiter nach Hohenschäftlarn geht und die S-Bahn uns wieder nach Hause bringt.

S-Bahn/Bahnkarten besorgt der Tourenleiter, Radlticket jeder selbst.

Sonntag, 20. August 2017

Nur mit Anmeldung

Das Aroma von Guatemala im Dachauer Land

Tourenleitung: Herbert Baumann  0163/6865298  herbert.baumann47@gmail.com

Dauer: 10:00 Uhr - 18.00 Uhr	Treffpunkt: Freising Bhf gegenüber Haupteingang
Strecke/Anspruch: 65 km / mittel	Wege: Nebenstraßen, Radwege, Schotterwege, teilweise hügelig

Einkehr: Mittagspause: Hörger in Hohenbercha - Kaffeepause: Rösterei in Jendehofen

Tourenverlauf: Freising - Kranzberg - Hohenbercha - Kollbach - Jendehofen - Vierkirchen - Giebing - Bachenhofen - Jarzt - Viehhofen - Freising

Wir fahren auf dem Radweg durch den Freisinger Forst (Weltwald) über den Kranzberger See nach Hohenbercha. Nach der Mittagspause geht es über Kollbach in den kleinen Ort Jendehofen im Lkr. Dachau. Dort röstet Laura Campollo in der "Finca don Leo " einmal pro Woche Kaffee aus Bohnen von der Plantage ihres Vaters in Zentralamerika. Die charmante Röstmeisterin hat beim Wettbewerb von 90 Teilnehmern 2 x die Silbermedaille gewonnen. Sie erzählt uns einiges über die Kaffeerösterei und den Anbau. Anschließend bewirbt sie uns mit Kaffee und Kuchen. So gestärkt fahren wir weiter durch den Lkr. Dachau über Vierkirchen und erreichen bei Kammerberg wieder den Lkr. Freising. In Bachenhofen besteht für die Mitfahrer aus Neufahrn und Eching die Möglichkeit die Heimfahrt anzutreten. Für die Radler aus Freising geht es über den Ammer-Amper-Radweg zurück nach Freising. Eine Anmeldung ist notwendig, da es sich um kein öffentliches Café handelt und die Bewirtung entsprechend vorbereitet werden muss.



Inh.: Rouven Eifert

Erdinger Straße 24
Tel. +49 - 8161 5336766
www.Bikestation-Freising.de




85356 Freising
Fax +49 - 8161 5336767
info@Bikestation-Freising.de

Mo - Fr 09 : 00 - 18 : 00 Uhr, Sa 09 : 00 - 14 : 00 Uhr

Dienstag, 22. August 2017

Nur mit Anmeldung

Zum Bräustüberl nach Tegernsee

Tourenleitung: Franz Wieser  0178/9042067  08161/92930  franz-wieser@gmx.de

Dauer: 07:45 Uhr - 21:00 Uhr	Treffpunkt: Freising Bhf gegenüber Haupteingang
Strecke/Anspruch: 100 km / sportlich	Wege: Nebenstraßen, Radwege, teils Schotterwege

Einkehr: Mittagspause: Kreuzstraße (Barte-Wirt) - Kaffeepause: Bräustüberl Tegernsee

Tourenverlauf: Freising - Speichersee - Pliening - Poing - Zorneding - Oberpfraammern - Aying - Kreuzstraße - Valley - Gmund - St. Qurin - Tegernsee - Rückfahrt mit der Bahn.



Eine Tour mit viel Alpensicht.

S-Bahn/Bahnkarten besorgt der Tourenleiter, Radlticket jeder selbst.

Donnerstag, 24. August 2017

Tour mit Radlanhänger (Anmeldepflicht)

Hirschberg-Runde - Schwarzentenn Alm

Tourenleitung: Sepp Lettner  0176/34521739  slettner1@icloud.com

Dauer: 08:30 Uhr - 18:00 Uhr	Treffpunkt: Parkplatz Bratpfandl Neufahrn (Anhängertour)
Strecke/Anspruch: 46 km / sportlich	Wege: Verkehrsarme Nebenstraßen, Schotter-/Waldwege




Einkehr: Schwarzentenn Alm

Tourenverlauf: Gmund - Bad Wiessee - Schwarzen Tenn Alm - Kreuth - Rottach-Egern - Bad Wiessee - Gmund
Die Schwarzentenn Alm (1027m) bei Kreuth am Tegernsee ist ein ganzjährig beliebtes Ausflugsziel. Sie ist über einen schönen Weg neben dem Schwarzenbach sehr leicht erreichbar. Die Umrundung des Hirschbergs ist eine ideale "Mountainbike-Einsteigertour". Geeignet für Mountainbike, Trekkingrad und Pedelec mit guten Bremsen. Einfache, nur moderat steigende Forstwege, schöne Natur ins Söllbachtal hinein mit vielen Bächen und zwei Almen. Nur kurz vor der bekannten Schwarzentennalm (1027m) wird es etwas steiler (ca. 20%), hier kann aber auch kurz geschoben werden. Darauf folgt eine lange Abfahrt auf der Forststraße nach Kreuth. Die Tour eignet sich aufgrund der moderaten 500 Höhenmeter und der einfachen Forstwege ideal für Mountainbike-Einsteiger und Tourenfahrer.

Sonntag, 27. August 2017

Tour mit Radlanhänger (Anmeldepflicht)

Auf und Ab im Altmühltal

Tourenleitung: Dirks-Birker Hasse  0172/8328194  08165/5099903  dirksbirker@gmail.com

Dauer: 08:00 - 18:00 Uhr	Treffpunkt: VHS Neufahrn
Strecke/Anspruch: 73 km / sportlich	Wege: Verkehrsarme Nebenstraßen, Rad- und Schotterwege

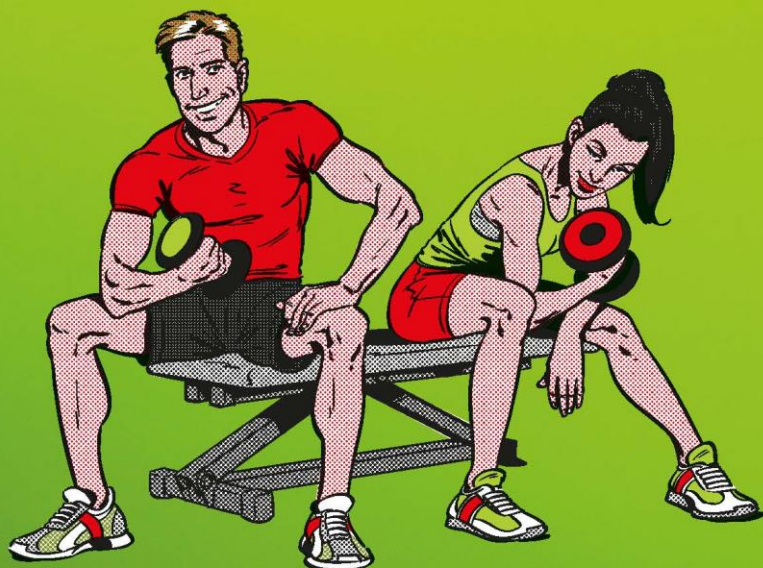
Einkehr: Mittagspause: Gasthof zum Bayrischen in Greding - Kaffeepause: Schneiderwirt in Hirnstetten

Tourenverlauf: Kinding - Beilngries - Berching - Greding - Hirnstetten - Kinding

Wir beladen mal wieder den Autoanhänger mit unserem Rädern und fahren in Richtung Altmühltal. Auf dem Parkplatz am Bahnhof Kinding wird abgeladen und nun geht es die Altmühl entlang nach Beilngries, hier durchqueren wir die schöne Altstadt und fahren weiter den Rhein-Main-Donau Kanal nach Berching. Jetzt wird es anstrengend und wir werden den ersten Anstieg bewältigen, oben angekommen haben wir einen herrlichen Blick auf Berching und Beilngries. Nach einer Schussfahrt geht es nach Greding hinein, wo wir Rast machen werden. Nach der Stärkung wird es wieder anstrengend, oben angekommen fahren wir jetzt eine ganze Weile über einen Höhenzug der unsere Kräfte nur noch mit kleinen Anstiegen beansprucht. Ab Hirnstetten geht es dann wieder rasant nach Kinding hinunter.


Topambiente supergünstig
**Fitness nur
19,90 € pro Monat***

KOMM VORBEI ZUM KOSTENLOSEN PROBETRAINING!



* Bei Abschluss einer Mitgliedschaft, Mindestvertragslaufzeit 12 Monate, zzgl. Aufnahmegebühr 100 €, einmaliger Kartenpauschale & halbjährlicher Servicepauschale je 19,90 €.





Terminvereinbarung 

jumpers fitness Freising
Gutenbergstr. 7-9
85354 Freising
Tel.: 08161 / 789 696
www.jumpers-fitness.com

jumpers 
Fitness. Wie ich's mag.

Donnerstag, 31. August 2017

Äußerer Radring München

Tourenleitung: Sepp Lettner  0176/34521739  slettner1@icloud.com

Dauer: 09:00 Uhr - 18:00 Uhr	Treffpunkt: Bahnhof Neufahrn
Strecke/Anspruch: 62 km / mittel	Wege: Verkehrsarme Nebenstraßen, Schotterwege, Waldwege

Einkehr: Harlachinger Einkehr




Tourenverlauf: Moosach - Blütenburg - Pasing - Westpark - Südpark - Ostpark - Zamilapark - Hirschau - Olympiapark - Moosach

Abfahrt mit der S-Bahn um 09:24 Uhr, das gibt den Teilnehmern aus Freising auch die Möglichkeit mit der S-Bahn nach Neufahrn zu kommen. Äußerer Münchner Radring (nicht zu verwechseln mit dem Radring - der BuGa). Die einfache 62km lange Runde verläuft verkehrsarm durch die äußeren Stadtviertel von München. Wir entdecken die Landeshauptstadt auf ganz andere Weise und anderen Blickwinkeln. Die Tour verläuft, bis auf das Isarufer, auf fast überall geteerten Radwegen. Es gibt kaum nennenswerte Steigungen.

S-Bahn/Bahnkarten besorgt der Tourenleiter, Radlticket jeder selbst.

Samstag, 02. September 2017

Evangelisch in Oberbayern

Tourenleitung: Dirks-Birker Hasse  0172/8328194  08165/5099903  dirksbirker@gmail.com

Dauer: 09:00 Uhr - 18:00 Uhr	Treffpunkt: VHS Neufahrn
Strecke/Anspruch: 85 km / sportlich	Wege: Verkehrsarme Nebenstraßen, Rad- und Schotterwege

Einkehr: Mittagspause: Landgasthof Ottlinger in Jetzendorf - Kaffeepause: Bumbaurhof in Ried

Tourenverlauf: Neufahrn - Großnöbich - Kollbach - Petershausen - Kemmoden - Jetzendorf - Kloster Indersdorf - Ried - Röhrmoos - Haimhausen - Neufahrn

Die Radsaison und das Lutherjahr neigen sich dem Ende entgegen, aus diesem Grund fahren wir in eine Gegend die zu Beginn des 19. Jahrhunderts von schwäbischen Protestanten besiedelt wurde. Wir radeln von Neufahrn über Großnöbich, Kollbach nach Petershausen, von hier aus geht es weiter nach Kemmoden. Hier steht eine der ältesten evangelischen Kirchen in Oberbayern, nach deren Besichtigung geht es dann weiter nach Jetzendorf, wo wir eine Rast einlegen werden. Danach geht's nach Lanzenried in meine Taufkirche, nach einer kleinen Andacht geht es dann weiter nach Markt Indersdorf. Im Kloster Indersdorf werden wir die sehr schöne Klosterkirche besichtigen und danach fahren wir nach Ried zum Bumbaurhof und werden im dortigen Bauernhofkaffee den hervorragenden Kuchen genießen. Von hier aus werden wir dann die Heimreise antreten und über Röhrmoos, Ampermoos, Haimhausen nach Neufahrn zurückkehren.



Sonntag, 03. September 2017

"Das besondere Restaurant im Isental"

Tourenleitung: Renate König  0163/1848301  08161/65364  schee.wiaoiwei@gmail.com

Dauer: 09:00 Uhr - 19:30 Uhr	Treffpunkt: Bhf Freising gegenüber Haupteingang
Strecke/Anspruch: 95 km / sportlich	Wege: Verkehrsarme Nebenstraßen, Rad- und Schotterwege

Einkehr: Mittagspause: Waitl-Bräu Gaststätte in Dorfen - Kaffeepause: Café Härtl in Wartenberg



Tourenverlauf: Freising - Eitting - Grucking - Unterhofkirchen - Dorfen - Taufkirchen - Fraunberg - Wartenberg - Gaden - Marzling - Freising

Durchs Erdinger Moos und Hinterland radeln wir nach Dorfen. Dort erwartet uns "das besondere Restaurant im Isental" die Brau-Gaststätte Waitl. Das Herzstück des Lokals ist die offene Feuerstelle, auf der Steaks gegrillt werden. In der mittelalterlichen Bräuwinkl-Stube aus dem 16. Jahrhundert herrscht eine ganz besondere Atmosphäre. Auf dem Rückweg fahren wir auf einem wunderschönen Radweg nach Taufkirchen und von dort nach Wartenberg, wo wir im Café Härtl noch einmal verwöhnt werden. Da wir nun alle Hügel hinter uns gelassen haben, können wir das Rad auf ebenen Wegen nach Freising rollen lassen.

Donnerstag, 07. September 2017

Nur mit Anmeldung

Pfaffenwinkel Radrunde

Tourenleitung: Sepp Lettner  0176/34521739  slettner1@icloud.com

Dauer: 09:00 Uhr - 19:00 Uhr	Treffpunkt: Bahnhof Neufahrn
Strecke/Anspruch: 63 km / sportlich	Wege: Verkehrsarme Nebenstraßen, Schotter- und Waldwege

Einkehr: Alte Klosterwirtschaft in Polling

Tourenverlauf: Tutzing - Pähl - Vorderfischen - Wielenbach - Weilheim - Polling - Eberfing - Seeshaupt - Tutzing




Abfahrt mit der S-Bahn um 09:24 Uhr, das gibt den Teilnehmern aus Freising auch die Möglichkeit mit der S-Bahn nach Neufahrn zu fahren. Wir fahren mit der S-Bahn nach Tutzing. Es ist eine ideale Tour für ausdauernde Radler, mit ständig wechselnden Steigungen, ein einziges Bergauf und Bergab (500 Höhenmeter). Als Motivation gibt es jede Menge schöne Aus- und Rundblicke und eine zünftige Einkehr in einem der schönen Biergärten. Die malerische Landschaft mit den kleinen Dörfern, Kuhweiden, stattlichen Gehöften und dem Starnberger See lässt einem das Herz aufgehen.

S-Bahn/Bahnkarten besorgt der Tourenleiter, Radticket jeder selbst.

Samstag, 09. September 2017

Tour mit Radlanhänger (Anmeldepflicht)

Durch das Murnauer Moos zum Rokokojuwel Wieskirche

Tourenleitung: Sigi Hochhold  0157/80467925  08165/61548  sigihochhold@gmail.com

Dauer: 07:00 Uhr - 18:00 Uhr	Treffpunkt: VHS Neufahrn
Strecke/Anspruch: 75 km / sportlich	Wege: Nebenstraßen, Radwege, Schotterstraßen

Einkehr: Wildsteig, Landhotel zur Post

Tourenverlauf: Eschenlohe (Parkplatz Autobahnausfahrt) - Grafenaschau - Bad Kohlgrub - Altenau - Wieskirche - Wildsteig - Altenau - Oberammergau - Ettal - Oberau - Eschenlohe

Die Tour geht auf stillen Nebenstraßen am Murnauer Moos entlang. Nach Grafenaschau fahren wir über Forstwege und Nebenstraßen langsam ansteigend nach Bad Kohlgrub. Nach einer kurzen Schiebestrecke im Ort geht es wieder bergab nach Altenau und von dort weiter auf einer zunächst geteerten Nebenstraße und dann über einen schottrigen Radweg leicht ansteigend zur Wieskirche. Die Wieskirche ist ein Rokoko-Juwel in Vollendung, die wir uns selbstverständlich anschauen werden. Nach der Besichtigung geht es weiter über die blau schimmernde Hochebene mit traumhaftem Bergpanorama nach Wildsteig zum Mittagessen. Wir fahren dann zurück überwiegend bergab nach Altenau und weiter die Ammer entlang an Oberammergau und Ettal vorbei nach Oberau. Das letzte Flachstück an der Loisach entlang bis Eschenlohe wird die Muskeln noch ein wenig auflockern. Wir überwinden ca. 900 Höhenmeter.

Schreinerei & Fensterbau
Lemmer
GmbH & Co. KG

Dirnismaning 55
Halle 8 + 13
D – 85748 Garching

Tel.089 / 320 57 29
Fax.089 / 320 46 92

info@lemmer.cc
www.lemmer.cc



Der Meisterbetrieb in Ihrer Nähe.

Alles aus einer Hand:

Türen

Normtüren
Profiltüren
Eingangstüren
Haustüren
Brandschutztüren
Sonder-
anfertigungen
Reparaturen

Fenster

Holzfenster
Kunststoff-
Fenster
Alufenster
Denkmalschutz
Reparaturen
Glasarbeiten

Rollos

Einbaurollos
Aufsatzrollos
Klappläden

Fußböden

Fertigparkett
Laminat

Möbel

Einbauschränke
Regale
Küchen
Büromöbel
Wohnzimmer
Reparaturen




Montagen

Liefern
Aufbau
Einbau
Reparaturen

Sonntag, 10. September 2017

Sternfahrt nach München

Treffen der Kreisverbände aus der Region München

Tourenleitung: Renate König  0163/1848301  08161/65364  schee.wiaoiei@gmail.com

Dauer:	Treffpunkt: Bhf Freising gegenüber Haupteingang
Strecke/Anspruch: 75 km / mittel	Wege: Verkehrsarme Nebenstraßen, Radwege, Schotterwege

Tourenverlauf: Isarradweg bis zum Englischen Garten - Siegestor




Treffen mit den Teilnehmern der benachbarten Kreisverbände am Siegestor in München.

Organisation obliegt dem ADFC Kreisverband München. Rückfahrt auf ähnlichen Wegen wie auf der Hinfahrt. Zustiegsmöglichkeit für die Echinger und Neufahrner Radlfreunde gegeben. Nähere Informationen erfolgen über die Presse, Email und Homepage des ADFC-Kreisverbandes Freising (www.adfc-freising.de).

Freitag, 15. September 2017

Nur mit Anmeldung

Fünf-Seenrunde - Andechs

Tourenleitung: Gisela Weigl  0170/2998443  08161/63859  g-weigl@t-online.de

Dauer: 08:50 Uhr - 18.00 Uhr	Treffpunkt: Bhf Freising gegenüber Haupteingang
Strecke/Anspruch: 50 km / sportlich	Wege: Verkehrsarme Nebenstraßen, teilweise Schotterwege

Einkehr: Kloster Andechs

Tourenverlauf: Weßling - Unering - Maisinger See - Machtlfing - Andechs - Pilsensee - Wörthsee - Steinebach
Wir fahren im aussichtsreichen Hügelland zwischen Ammersee und Starnberger See nach Andechs, wo wir im Bräustüberl gemütlich zu Mittag essen. Unsere Seenrunde beginnt am Weßlinger See, führt uns zum idyllisch gelegenen Maisinger See, zum Ammersee, zum Pilsensee und zum Wörthsee. Bitte Brotzeit und ausreichend Getränke mitnehmen, da wir erst gegen 13:30 Uhr zum Mittagessen kommen.
S-Bahn/Bahnkarten besorgt der Tourenleiter, Radticket jeder selbst.

die Holledauer Hopfazupfa ...



Dienstag, 03. Oktober 2017

Zum Schweiger Brauhaus nach Markt Schwaben

Tourenleitung: Renate König 📞 0163/1848301 📠 08161/65364 ✉️ schee.wiaoiwei@gmail.com

Dauer: 09:00 Uhr - 18:30 Uhr	Treffpunkt: Bhf Freising gegenüber Haupteingang
Strecke/Anspruch: 80 km / sportlich	Wege: Verkehrsarme Nebenstraßen, Rad- und Schotterwege

Einkehr: Mittagspause: Schweiger Brauhaus in Markt Schwaben - Kaffeepause: Café Stärkl's in Erding

Tourenverlauf: Freising - Hallbergmoos - Neufinsing - Markt Schwaben - Unterschwillach - Singlding - Erding - Eitting - Eittingermoos - Freising

Wir radeln zuerst nach Hallbergmoos und dann am Speichersee vorbei nach Markt Schwaben, dort am kleinen "Theaterweiher" entlang. Von der goldenen Gerste bis hin zum Genuss des frisch gezapften Schweiger Bieres, vielleicht sogar im Biergarten unter den Linden mit direktem Blick auf den Braukessel, werden wir die Atmosphäre auf uns wirken lassen und uns erlaben und stärken für die Weiterreise nach Erding. Dort legen wir noch im Café Stärkl's eine Pause ein, bevor wir nach Freising zurückkehren. Zustiegsmöglichkeit am Hallbergmooser Rathaus/Rathausplatz um 10:00 Uhr. Bitte bei zweifelhaftem Wetter oder eventueller Verspätung der Gruppe die Tourenleiterin unter 0163/1848301 anrufen.



HK - Computer




Der Vor-Ort-Service für Sie!

- IT & Kommunikation
- Hard- & Softwarevertrieb
- Privat- & Geschäftskunden
- Installation & Service

Untere Hauptstraße 9 ■ 85386 Eching ■ www.hk-computerservice.de
t 089 / 318 674-30 ■ f 089 / 318 674 -36 ■ info@hk-computerservice.de

Samstag, 07. Oktober 2017

Auf zur Finsinger Alm

Tourenleitung: Dirks-Birker Hasse  0172/8328194  08165/5099903  dirksbirker@gmail.com

Dauer: 13:00 Uhr - 17:30 Uhr

Treffpunkt: VHS Neufahrn

Strecke/Anspruch: 50 km / leicht

Wege: Verkehrsarme Nebenstraßen, Radwege, Schotterwege

Einkehr: Finsinger Alm

Tourenverlauf: Neufahrn - Garching - Ismaning - Speichersee - Eichenried - Hallbergmoos - Neufahrn

Wie in jedem Jahr, geht's auch heuer wieder in die markanten Höhenzüge der Finsinger Alm. Beim Almwirt werden wir uns dann bei Kaffee und Kuchen stärken, bevor es dann wieder talwärts geht.

Sonntag, 08. Oktober 2017

Aus dem Freisinger Nebel ins sonnige Fünfseenland

Tourenleitung: Rolf Schödel  0151/54968964  08161/547482  rolf.schoedel@hswt.de

Dauer: 08:40 Uhr - 19:00 Uhr

Treffpunkt: Bhf Freising gegenüber Haupteingang

Strecke/Anspruch: 90 km / sportlich

Wege: Verkehrsarme Nebenstraßen, Radwege, Schotterwege

Einkehr: Mittagspause: Gasthof Post in Pöcking - Kaffeepause: nach Bedarf

Tourenverlauf: S 1 bis München - Pasing - Gräfelfing - Buchendorf - Starnberg - Pöcking - Perchting - Unering - Wessling - Wörthsee - Herrsching - Rückfahrt mit S 8 nach Freising

Schauen wir mal, ob's dieses Mal klappt: grandioser Bergblick, weißblauer Himmel über sonnenüberglänzten Seen - das wär' schon was! Aber dafür müssen wir erst mal ein Stückel mit der S-Bahn nach Süden. Entlang der Würm fahren wir unter herbstlich gefärbtem Laub auf stillen Wegen und Sträßchen nach Starnberg. Nach einem kurzen Blick auf den See fahren wir rauf auf die Hochfläche zwischen Ammersee und Starnberger See. Wenn das geschafft ist, haben wir uns eine ordentliche Mittagspause in einem bayerischen Landgasthof verdient. Weiter geht's leicht hügelig durch Wiesen und Wälder bis zum malerischen Wesslinger See. Der dritte im Bunde ist dann der Wörthsee, den wir an seinem südlichen Ende verlassen, um noch eine längere, aber nicht zu steile Steigung zu erklimmen. Belohnt wird die Anstrengung mit einem grandiosen Blick auf den Ammersee, der diese Seen-Runde für heute beschließt. Ab Herrsching nehmen wir dann die S-Bahn bis zum Flughafen, von wo aus nur noch schlappe zehn flache Kilometerchen bis nach Hause verbleiben.

S-Bahn/Bahnkarten besorgt der Tourenleiter, Radticket jeder selbst.

Samstag, 14. Oktober 2017

Sternfahrt zum Jahresabschluss

Tourenleitung: Tourenleiter des ADFC Kreisverbandes Freising

Dauer:

Treffpunkt:

Strecke/Anspruch:

Wege: Verkehrsarme Nebenstraßen, Radwege, Schotterwege

Veranstaltungsablauf lag zum Redaktionsschluss noch nicht vor. Alle weiteren Informationen erfolgen über die Presse, Email und Homepage des ADFC-Kreisverbandes Freising (www.adfc-freising.de).



Gastfreundschaft
aus Tradition!



Öffnungszeiten

Wirtshaus & Biergarten:

Sonntag bis Donnerstag von
11:30 bis 23:00 Uhr

Freitag und Samstag Ruhetag

Hotelbetrieb durchgehend geöffnet



Gasthof Lerner

HOTEL & RESTAURANT seit 1919

Vöttinger Straße 60 - Telefon: 08161 91646 - www.gasthof-lerner.de

Tel. 08161/145878

**RADL
RUHLAND**



Vöttinger Straße 17 · 85354 Freising

BEI UNS GIBT'S :

- HOCHWERTIGE FAHRRÄDER FÜR ALLTAG , FREIZEIT UND REISE
- PASSENDES EQUIPMENT DAFÜR
- KINDER - UND JUGENDRÄDER
- LAUFRÄDER UND KINDERROLLER ALS VORSTUFE ZUM FAHRRAD
- KINDERANHÄNGER , AUCH IM VERLEIH
- LEIH - FAHRRÄDER
- EINE GUT ORGANISIERTE WERKSTATT , DIE MARKENUNABHÄNGIG JEDE ART VON FAHRRAD WIEDER FLOTT BEKOMMT

SCHLICHT : WIR BIETEN MOBILITÄTSLÖSUNGEN AM AUTO VORBEI ...

SCHAU 'N SIE 'REIN !